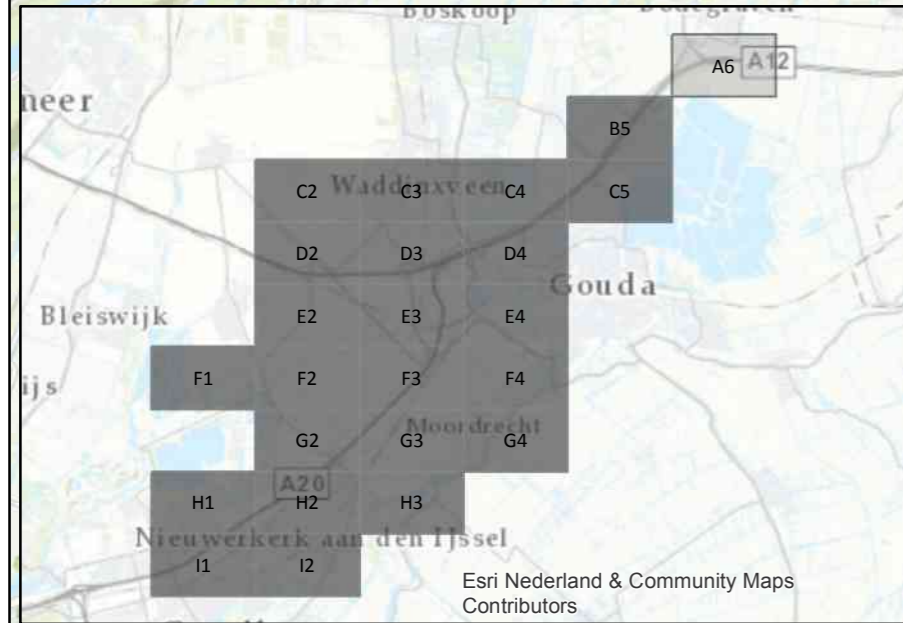
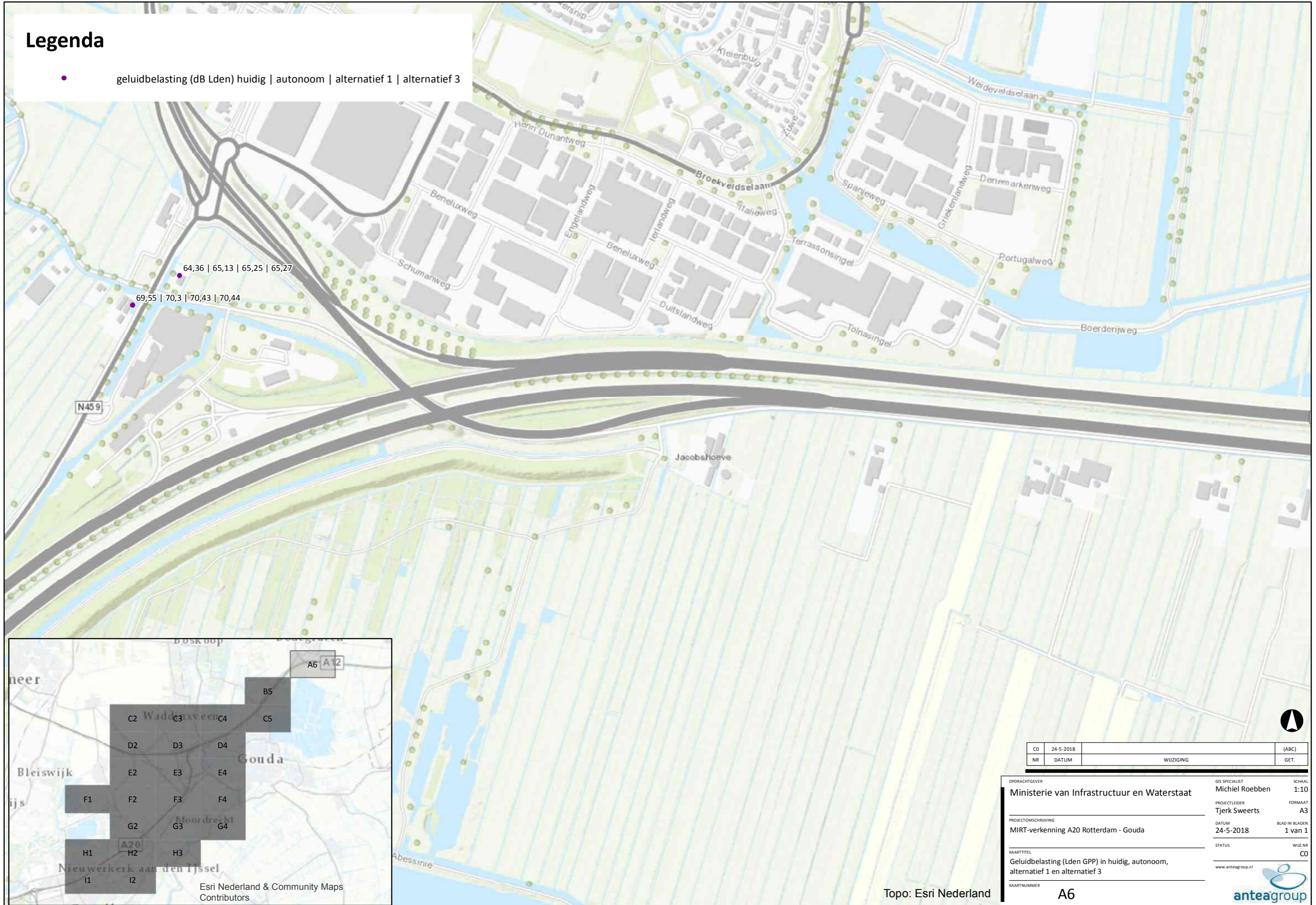


# Legenda

• geluidbelasting (dB Lden) huidig | autonoom | alternatief 1 | alternatief 3



Esri Nederland & Community Maps Contributors

CD	24-5-2018		(ABC)
NR	DATUM	WIJZIGING	GET.

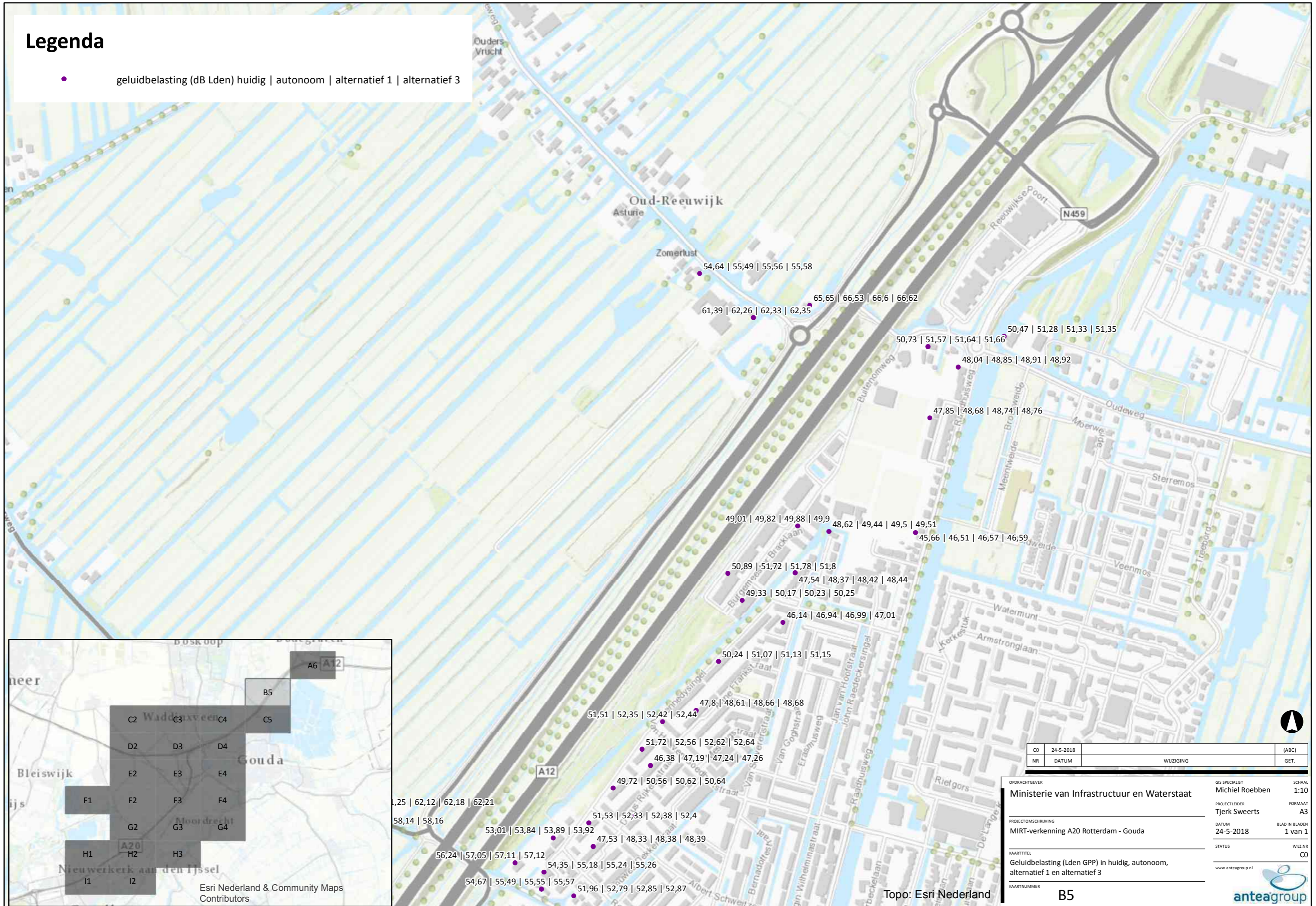
OPDRACHTGEVER	Ministerie van Infrastructuur en Waterstaat	GIS SPECIALIST	Michiel Roebben	SCHAAL	1:10
PROJECTLEIDER	Tjerk Sweerts	FORMAAT	A3		
PROJECTOMSCHRIJVING	MIRT-verkenning A20 Rotterdam - Gouda	DATUM	24-5-2018	BLAD IN BLADEN	1 van 1
KAARTTITEL	Geluidbelasting (Lden GPP) in huidig, autonoom, alternatief 1 en alternatief 3	STATUS		WIJZ.NR	C0
KAARTNUMMER	A6	www.anteagroup.nl			

Topo: Esri Nederland



# Legenda

• geluidbelasting (dB Lden) huidig | autonoom | alternatief 1 | alternatief 3



CD	24-5-2018		(ABC)
NR	DATUM	WIJZIGING	GET.

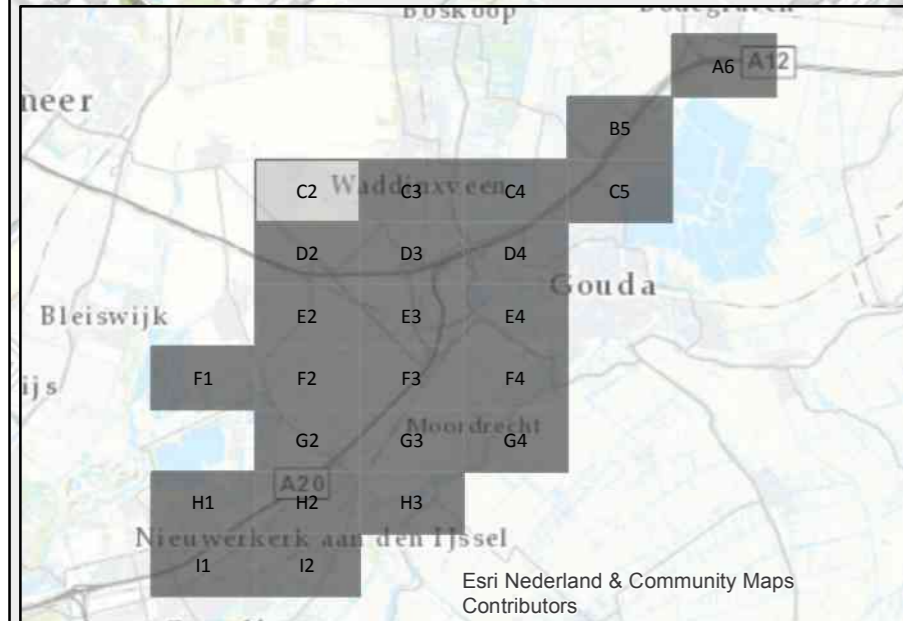
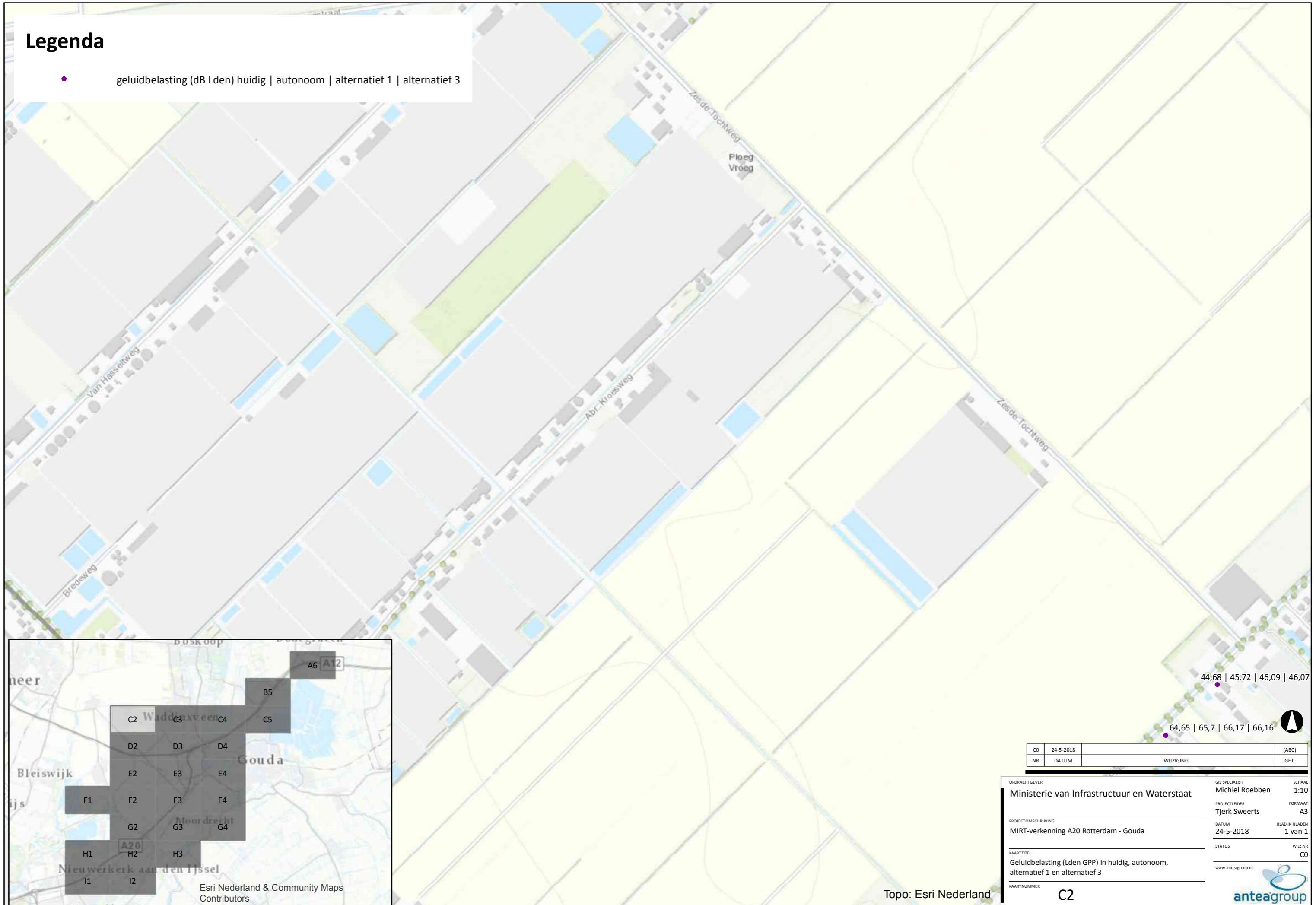
OPDRACHTGEVER	GIS SPECIALIST	SCHAAL
Ministerie van Infrastructuur en Waterstaat	Michiel Roebben	1:10
PROJECTLEIDER	FORMAAT	
Tjerk Sweerts	A3	
PROJECTOMSCHRIJVING	DATUM	BLAD IN BLADEN
MIRT-verkenning A20 Rotterdam - Gouda	24-5-2018	1 van 1
KAARTITEL	STATUS	WIJZ.NR
Geluidbelasting (Lden GPP) in huidig, autonoom, alternatief 1 en alternatief 3		CO
KAARTNUMMER	www.anteagroup.nl	
B5		

Esri Nederland & Community Maps Contributors

Topo: Esri Nederland

# Legenda

• geluidbelasting (dB Lden) huidig | autonoom | alternatief 1 | alternatief 3



CD	24-5-2018		(ABC)
NR	DATUM	WIJZIGING	GET.

OPDRACHTGEVER	Ministerie van Infrastructuur en Waterstaat	GIS SPECIALIST	Michiel Roebben	SCHAAL	1:10
PROJECTLEIDER	Tjerk Sweerts	FORMAAT	A3		
PROJECTOMSCHRIJVING	MIRT-verkenning A20 Rotterdam - Gouda	DATUM	24-5-2018	BLAD IN BLADEN	1 van 1
KAARTITEL	Geluidbelasting (Lden GPP) in huidig, autonoom, alternatief 1 en alternatief 3	STATUS		WIJZ.NR	C0
KAARTNUMMER	C2	www.anteagroup.nl			

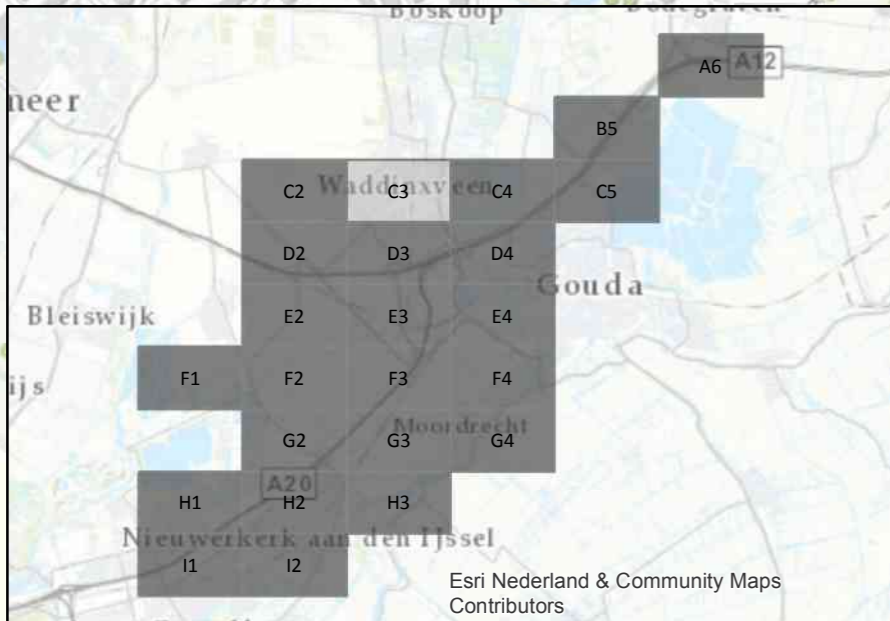
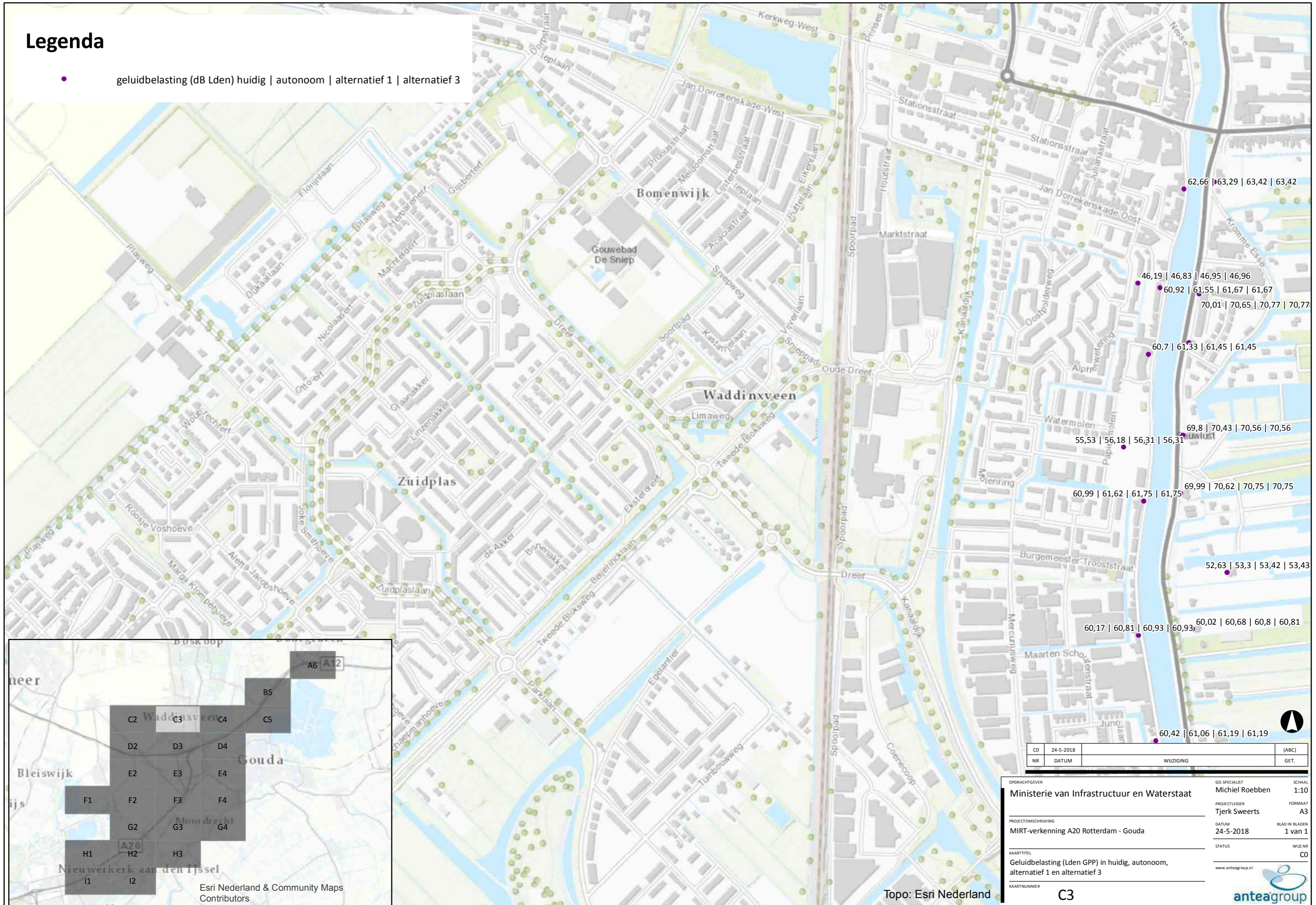
Esri Nederland & Community Maps Contributors

Topo: Esri Nederland



# Legenda

• geluidbelasting (dB Lden) huidig | autonoom | alternatief 1 | alternatief 3



CD	24-5-2018		(ABC)
NR	DATUM	WIJZIGING	GET.

OPDRACHTGEVER <b>Ministerie van Infrastructuur en Waterstaat</b>	GIS SPECIALIST Michiel Roebben	SCHAAL 1:10
PROJECTLEIDER Tjerk Sweerts	FORMAAT A3	
DATUM 24-5-2018	BLAD IN BLADEN 1 van 1	
STATUS	WIJZ.NR C0	
KAARTITEL Geluidbelasting (Lden GPP) in huidig, autonoom, alternatief 1 en alternatief 3	www.anteagroup.nl	
KAARTNUMMER <b>C3</b>		

Esri Nederland & Community Maps Contributors

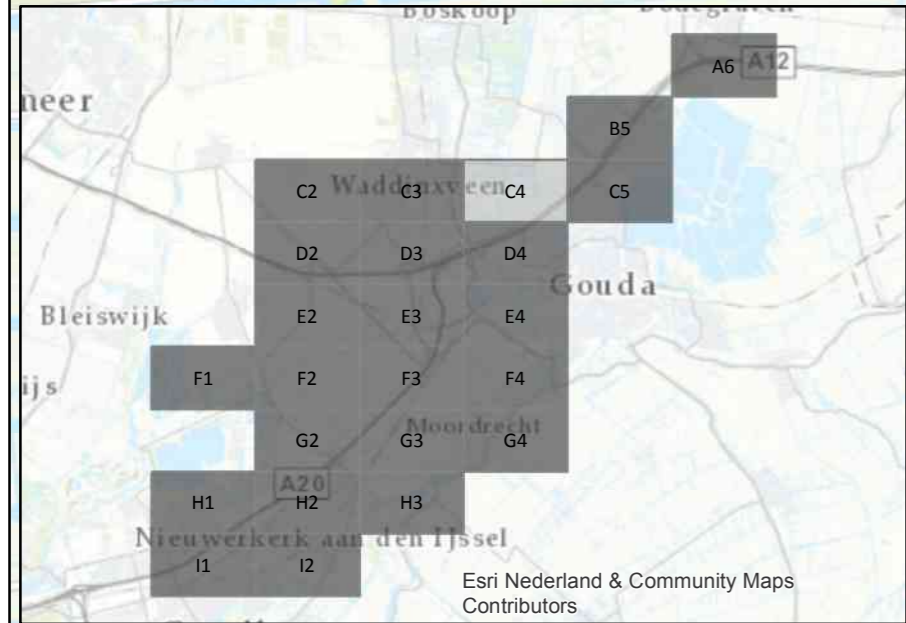
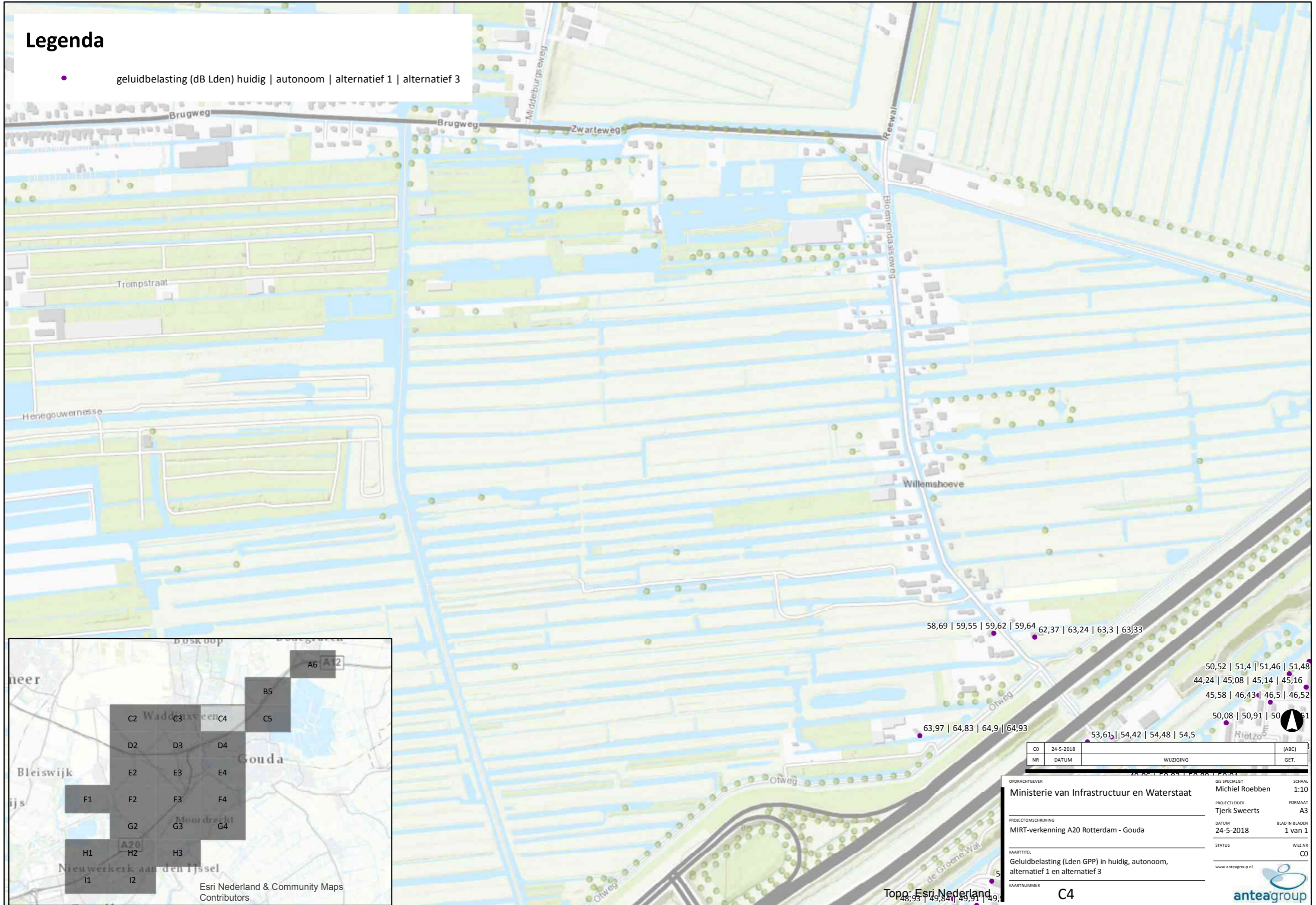
Topo: Esri Nederland



C:\Data\416379 A20\revisie 00 - apr 2018\GIS\A20 toetspunten met rekenresultaten.mxd

# Legenda

• geluidbelasting (dB Lden) huidig | autonoom | alternatief 1 | alternatief 3



CD	24-5-2018		(ABC)
NR	DATUM	WIJZIGING	GET.

OPDRACHTGEVER  
**Ministerie van Infrastructuur en Waterstaat**

GIS SPECIALIST  
**Michiel Roebben**

PROJECTLEIDER  
**Tjerk Sweerts**

DATUM  
**24-5-2018**

STATUS  
**CO**

OPDRACHTGEVER  
**Ministerie van Infrastructuur en Waterstaat**

PROJECTOMSCHRIJVING  
**MIRT-verkenning A20 Rotterdam - Gouda**

KAARTITEL  
**Geluidbelasting (Lden GPP) in huidig, autonoom, alternatief 1 en alternatief 3**

KAARTNUMMER  
**C4**

SCHAAL  
**1:10**

FORMAAT  
**A3**

BLAD IN BLADEN  
**1 van 1**

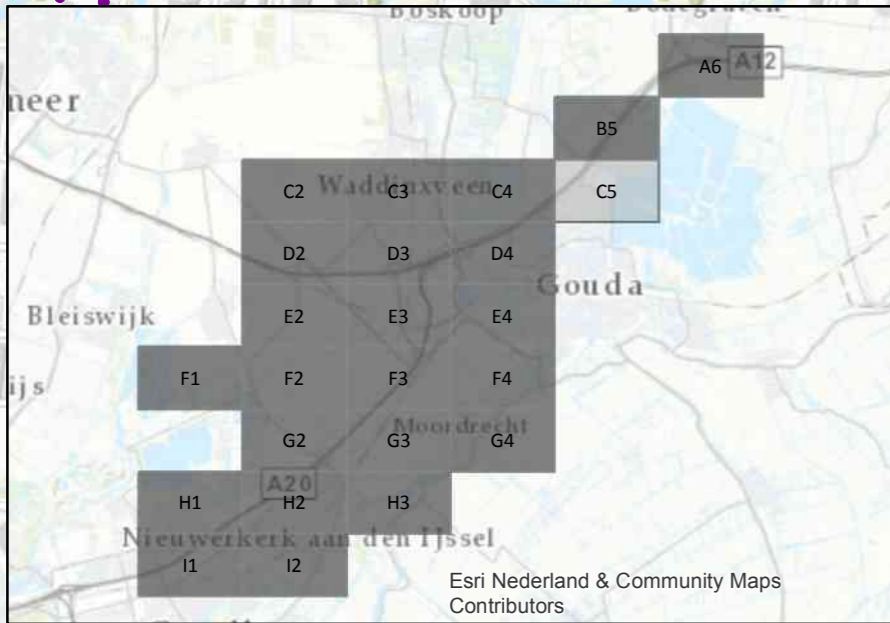
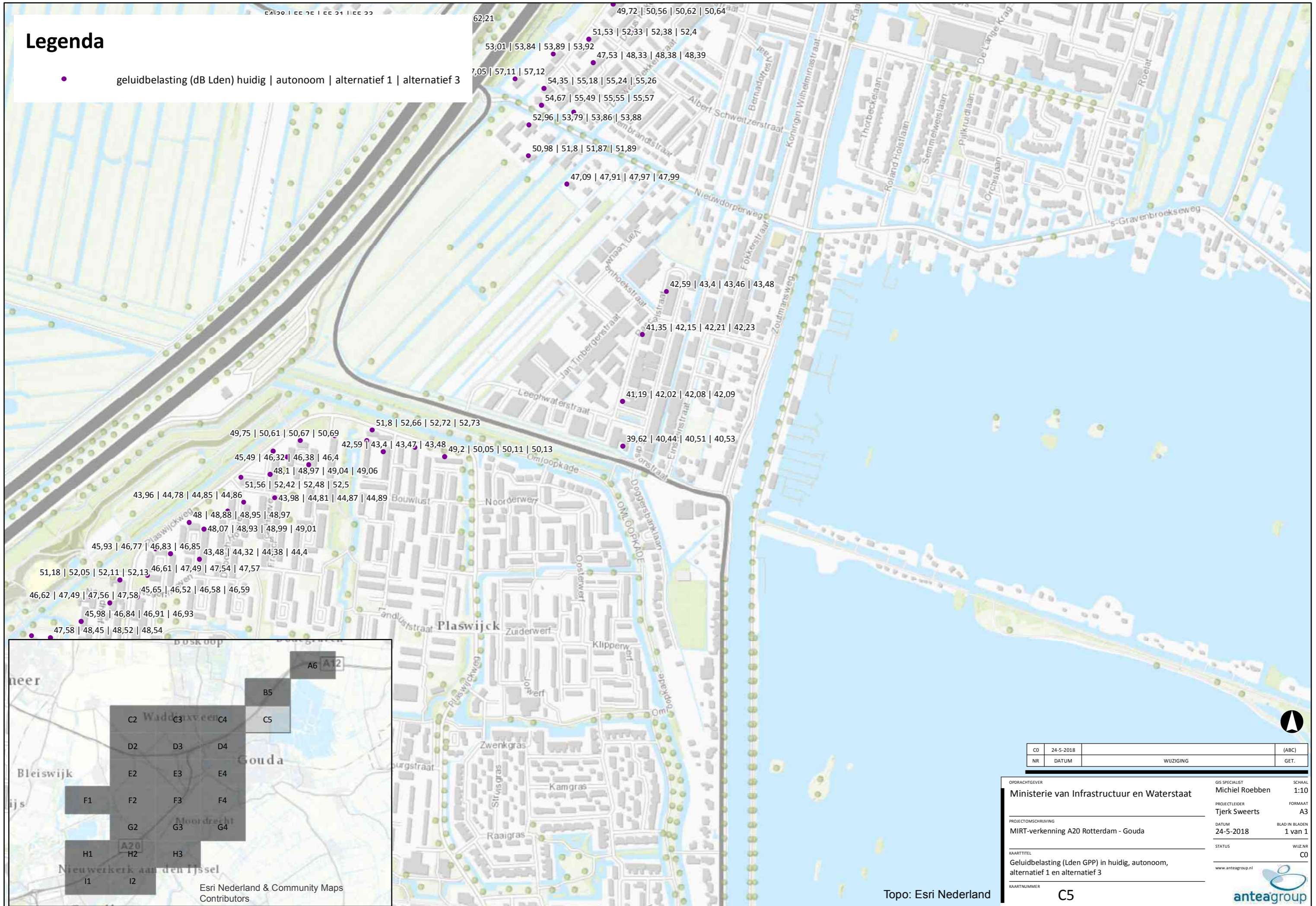
WIZ.NR  
**CO**

www.anteagroup.nl

Topo: Esri Nederland

# Legenda

● geluidbelasting (dB Lden) huidig | autonoom | alternatief 1 | alternatief 3



CO	24-5-2018	(ABC)
NR	DATUM	GET.
		WIJZIGING

OPDRACHTGEVER	GIS SPECIALIST	SCHAAL
Ministerie van Infrastructuur en Waterstaat	Michiel Roebben	1:10
PROJECTLEIDER	FORMAAT	
Tjerk Sweerts	A3	
PROJECTOMSCHRIJVING	DATUM	BLAD IN BLADEN
MIRT-verkenning A20 Rotterdam - Gouda	24-5-2018	1 van 1
KAARTTITEL	STATUS	WIJZ.NR
Geluidbelasting (Lden GPP) in huidig, autonoom, alternatief 1 en alternatief 3		C0
KAARTNUMMER		
C5		

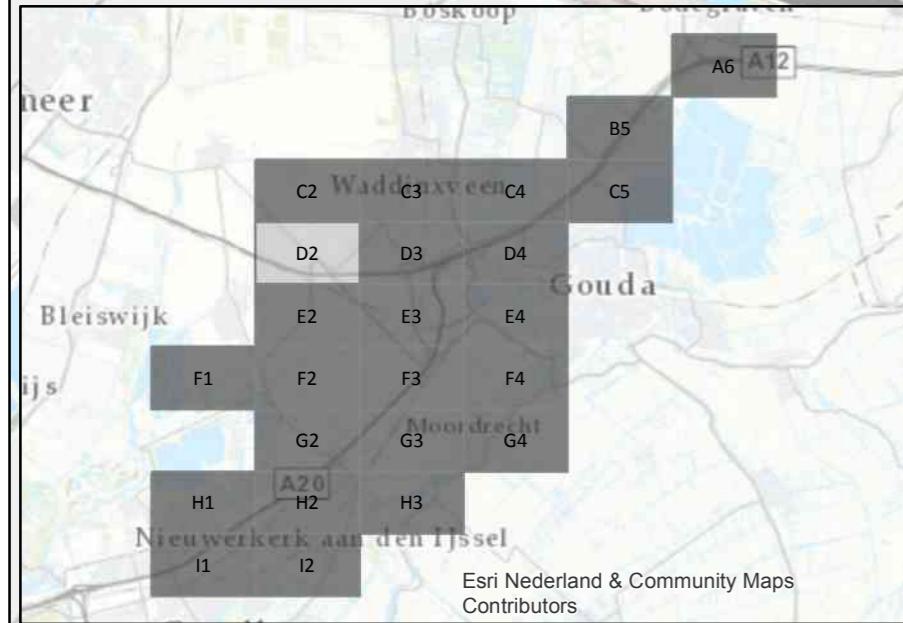
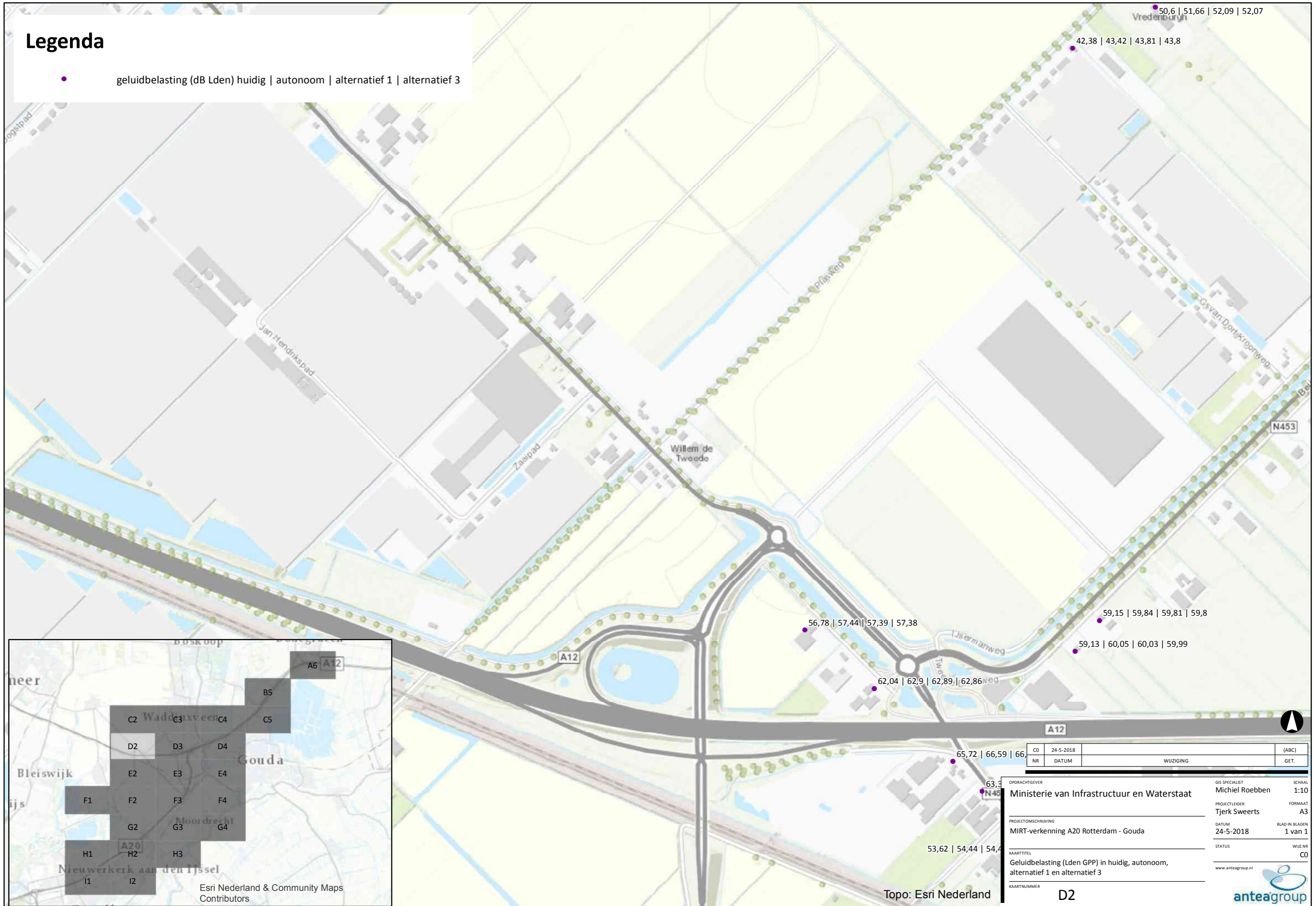
Topo: Esri Nederland



Esri Nederland & Community Maps Contributors

# Legenda

• geluidbelasting (dB Lden) huidig | autonoom | alternatief 1 | alternatief 3



CO NR	24-5-2018	WIJZIGING	(ABC) GET.

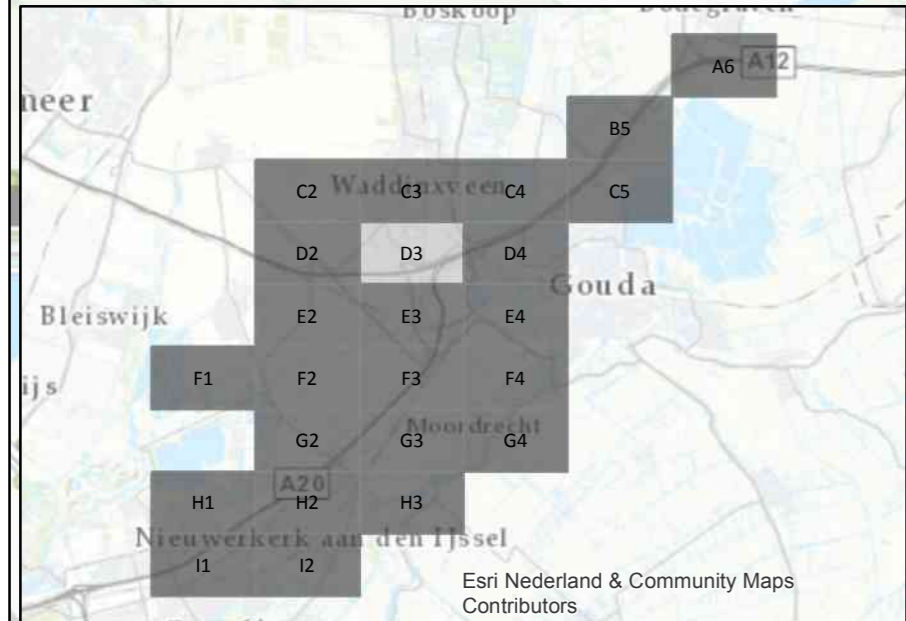
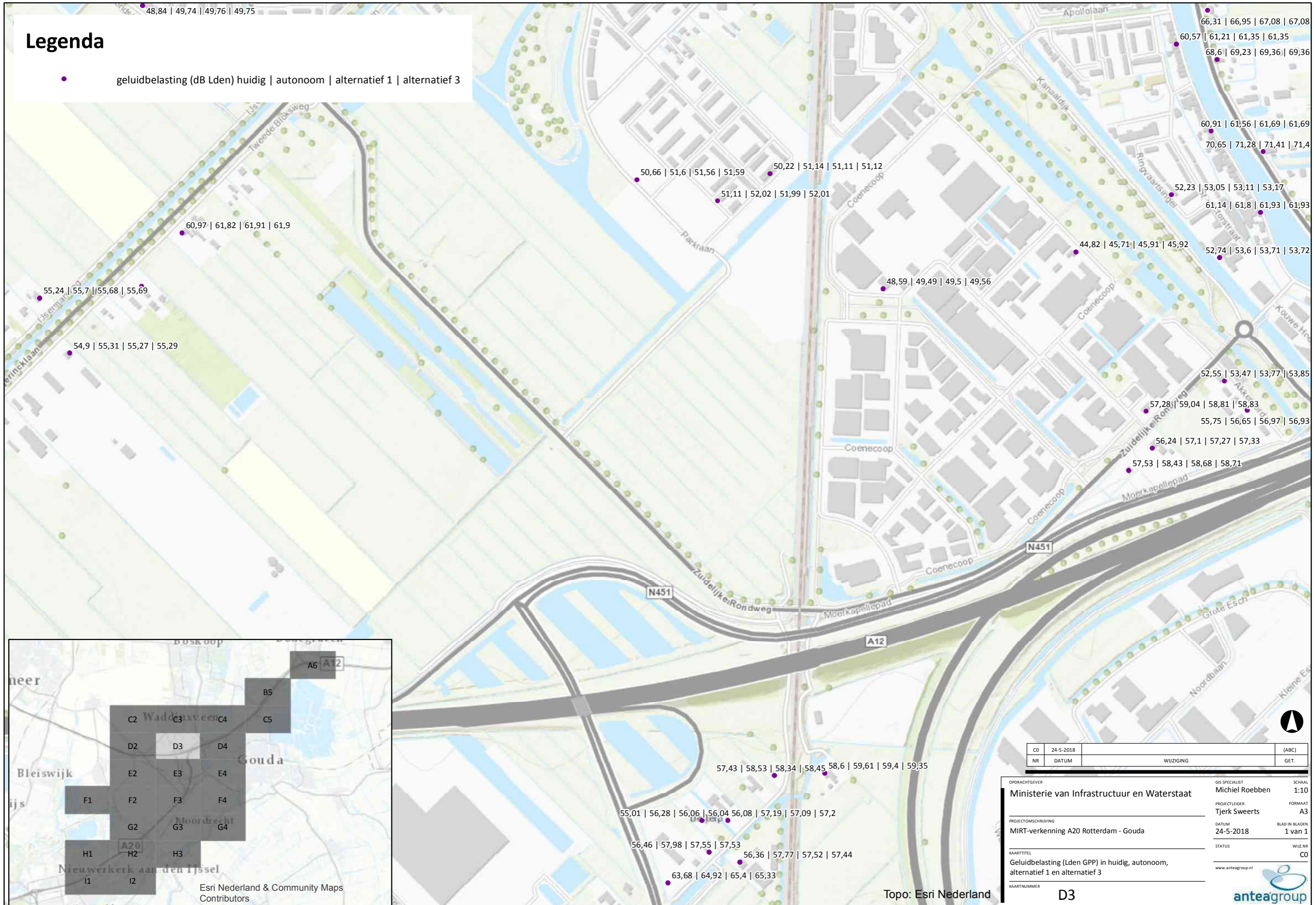
OPDRACHTGEVER	GIS SPECIALIST	SCHAAL
Ministerie van Infrastructuur en Waterstaat	Michiel Roebben	1:10
PROJECTLEIDER	FORMAAT	
Tjerk Sweerts	A3	
PROJECTOMSCHRIJVING	DATUM	BLAD IN BLADEN
MIRT-verkenning A20 Rotterdam - Gouda	24-5-2018	1 van 1
KAARTITEL	STATUS	WIJZ.NR
Geluidbelasting (Lden GPP) in huidig, autonoom, alternatief 1 en alternatief 3		C0
KAARTNUMMER		
D2		

Topo: Esri Nederland



# Legenda

• geluidbelasting (dB Lden) huidig | autonoom | alternatief 1 | alternatief 3



CD	24-5-2018		(ABC)
NR	DATUM	WIJZIGING	GET.

OPDRACHTGEVER	Ministerie van Infrastructuur en Waterstaat	GIS SPECIALIST	Michiel Roebben	SCHAAL	1:10
PROJECTLEIDER	Tjerk Sweerts	PROJECTLEIDER	Tjerk Sweerts	FORMAAT	A3
PROJECTOMSCHRIJVING	MIRT-verkenning A20 Rotterdam - Gouda	DATUM	24-5-2018	BLAD IN BLADEN	1 van 1
KAARTITEL	Geluidbelasting (Lden GPP) in huidig, autonoom, alternatief 1 en alternatief 3	STATUS		WIJZ.NR	CO
KAARTNUMMER	D3	www.anteagroup.nl			

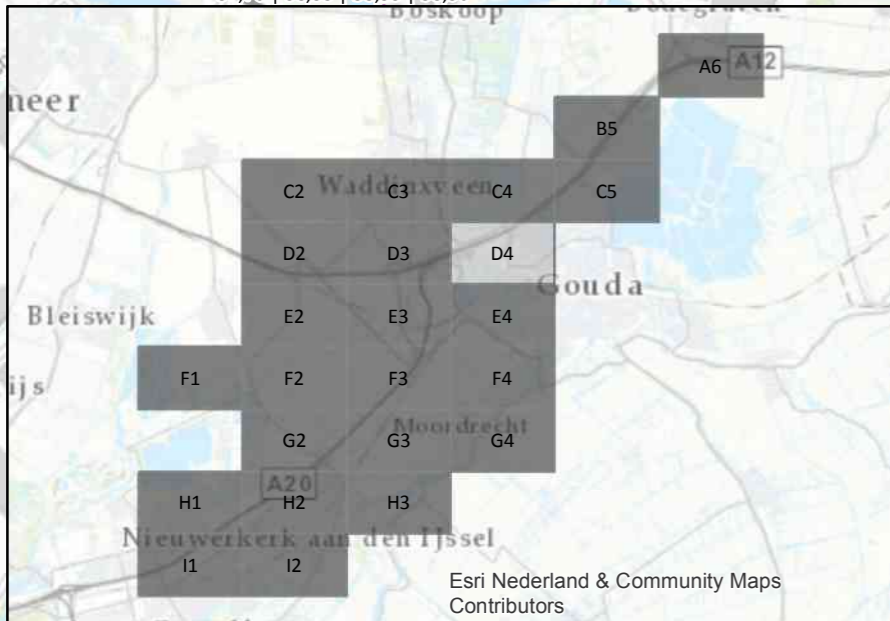
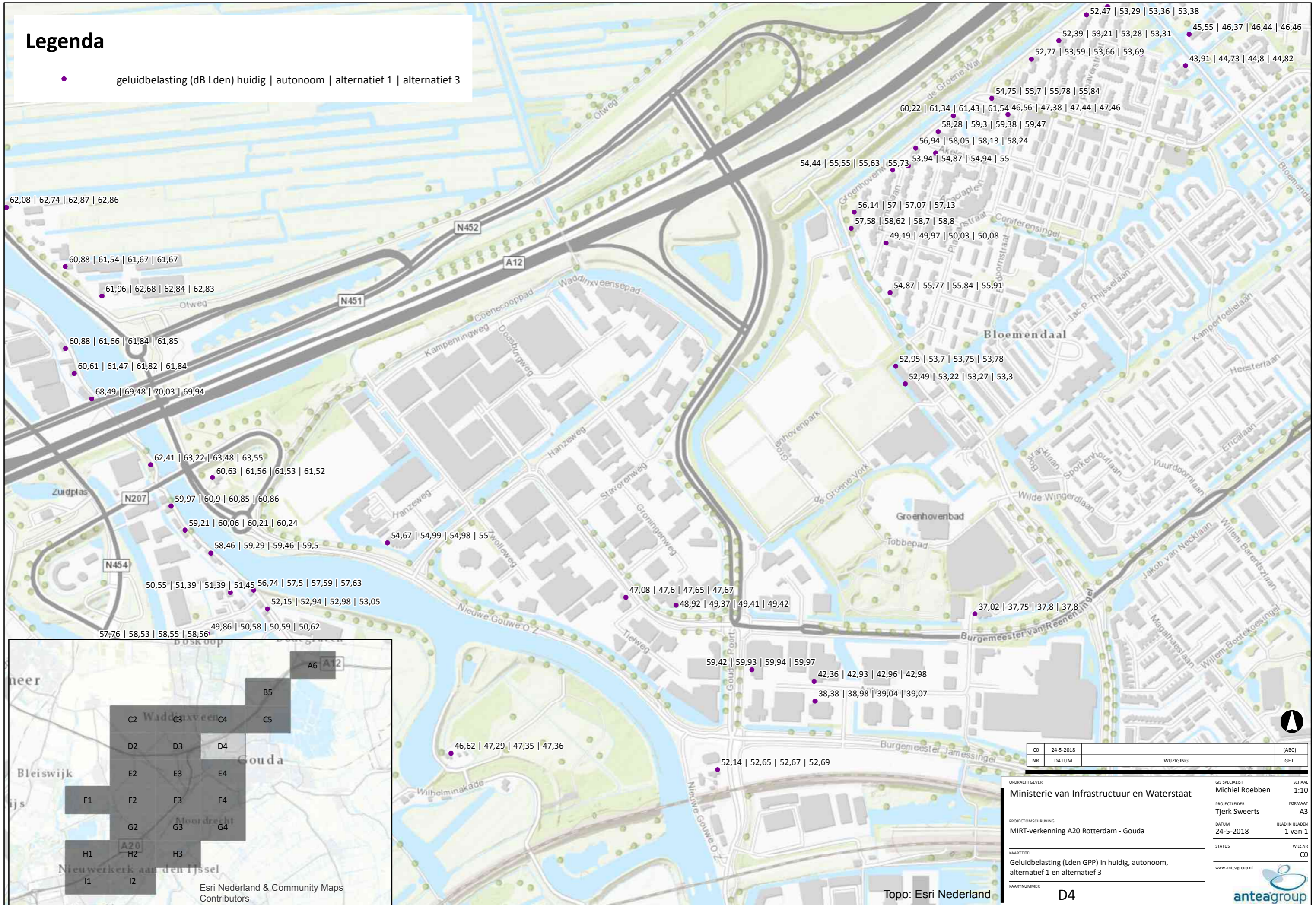
Esri Nederland & Community Maps Contributors

Topo: Esri Nederland



# Legenda

• geluidbelasting (dB Lden) huidig | autonoom | alternatief 1 | alternatief 3



CO	24-5-2018		(ABC)
NR	DATUM	WIJZIGING	GET.

OPDRACHTGEVER	Ministerie van Infrastructuur en Waterstaat	GIS SPECIALIST	Michiel Roebben	SCHAAL	1:10
PROJECTLEIDER	Tjerk Sweerts	FORMAAT	A3		
PROJECTOMSCHRIJVING	MIRT-verkenning A20 Rotterdam - Gouda	DATUM	24-5-2018	BLAD IN BLADEN	1 van 1
KAARTITEL	Geluidbelasting (Lden GPP) in huidig, autonoom, alternatief 1 en alternatief 3	STATUS		WIJZ.NR	C0
KAARTNUMMER	D4	www.anteagroup.nl			

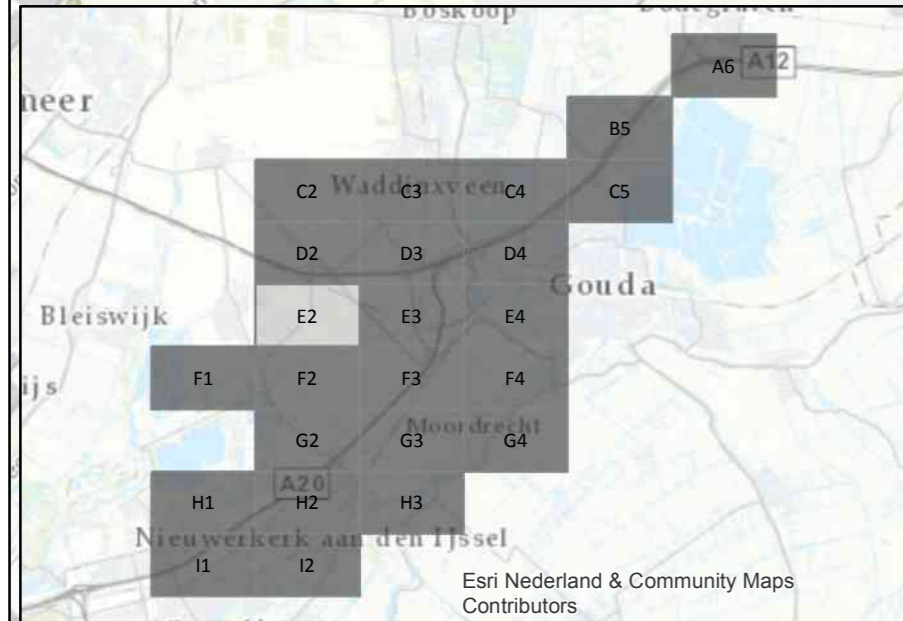
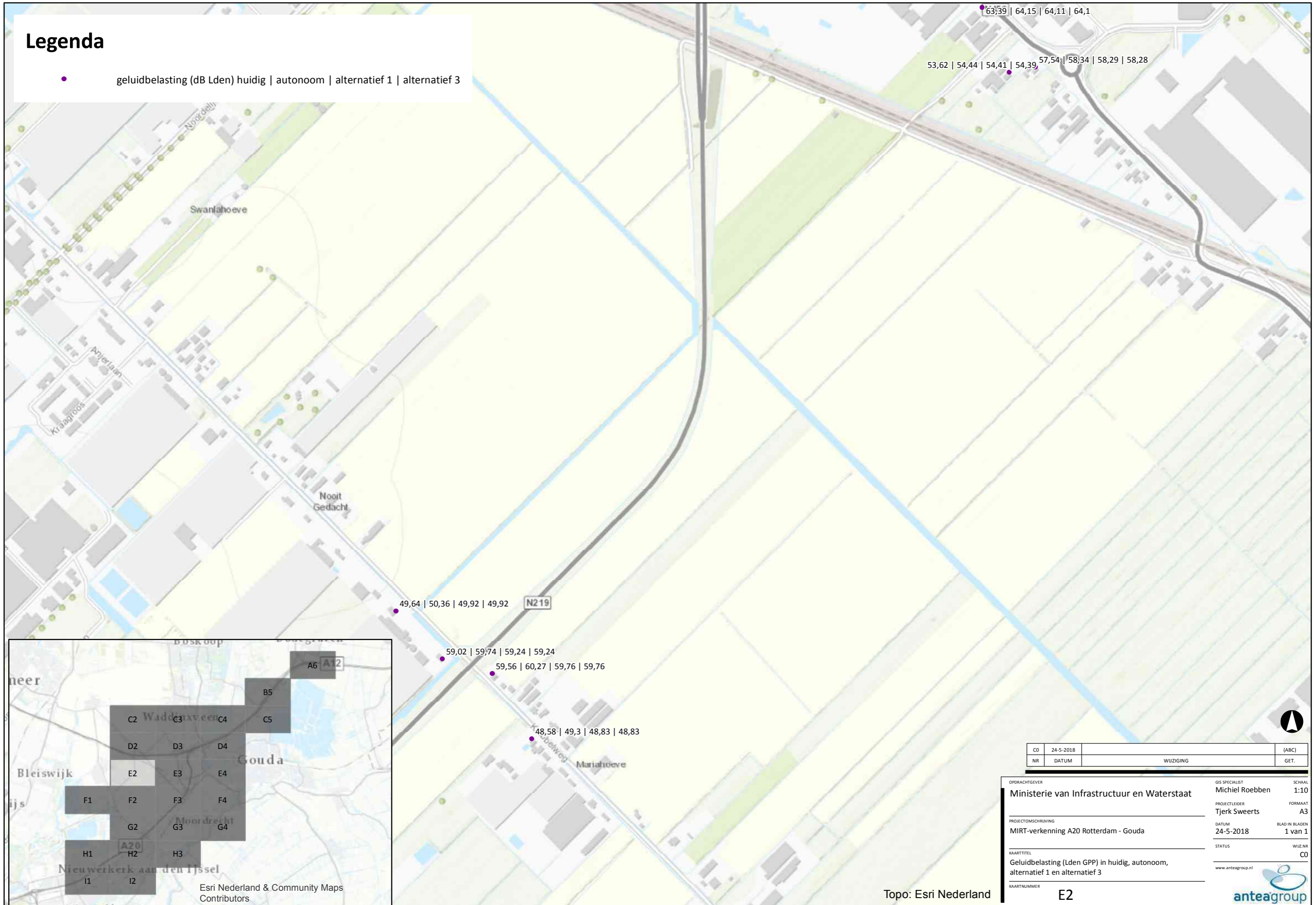
Esri Nederland & Community Maps Contributors

Topo: Esri Nederland



# Legenda

• geluidbelasting (dB Lden) huidig | autonoom | alternatief 1 | alternatief 3



CD	24-5-2018	(ABC)
NR	DATUM	GET.

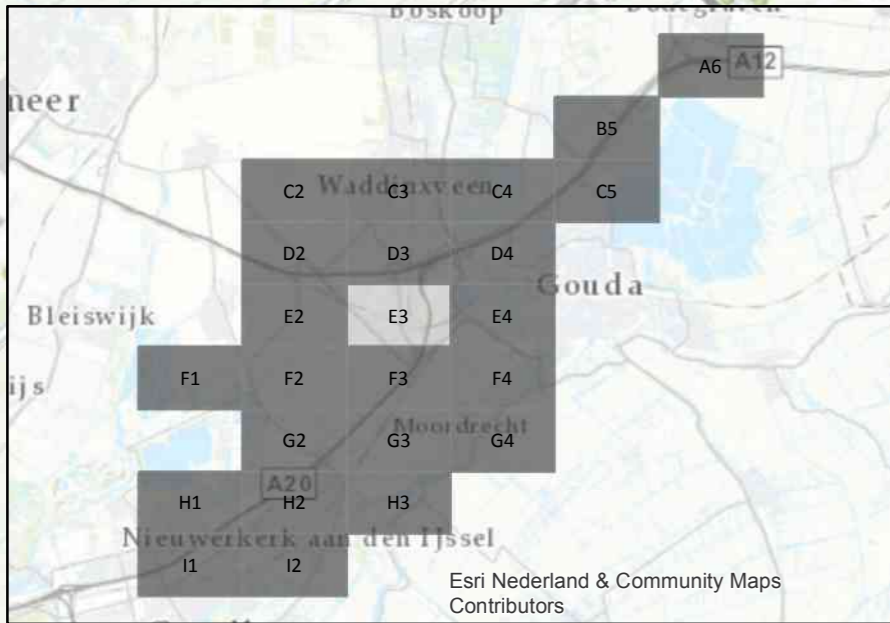
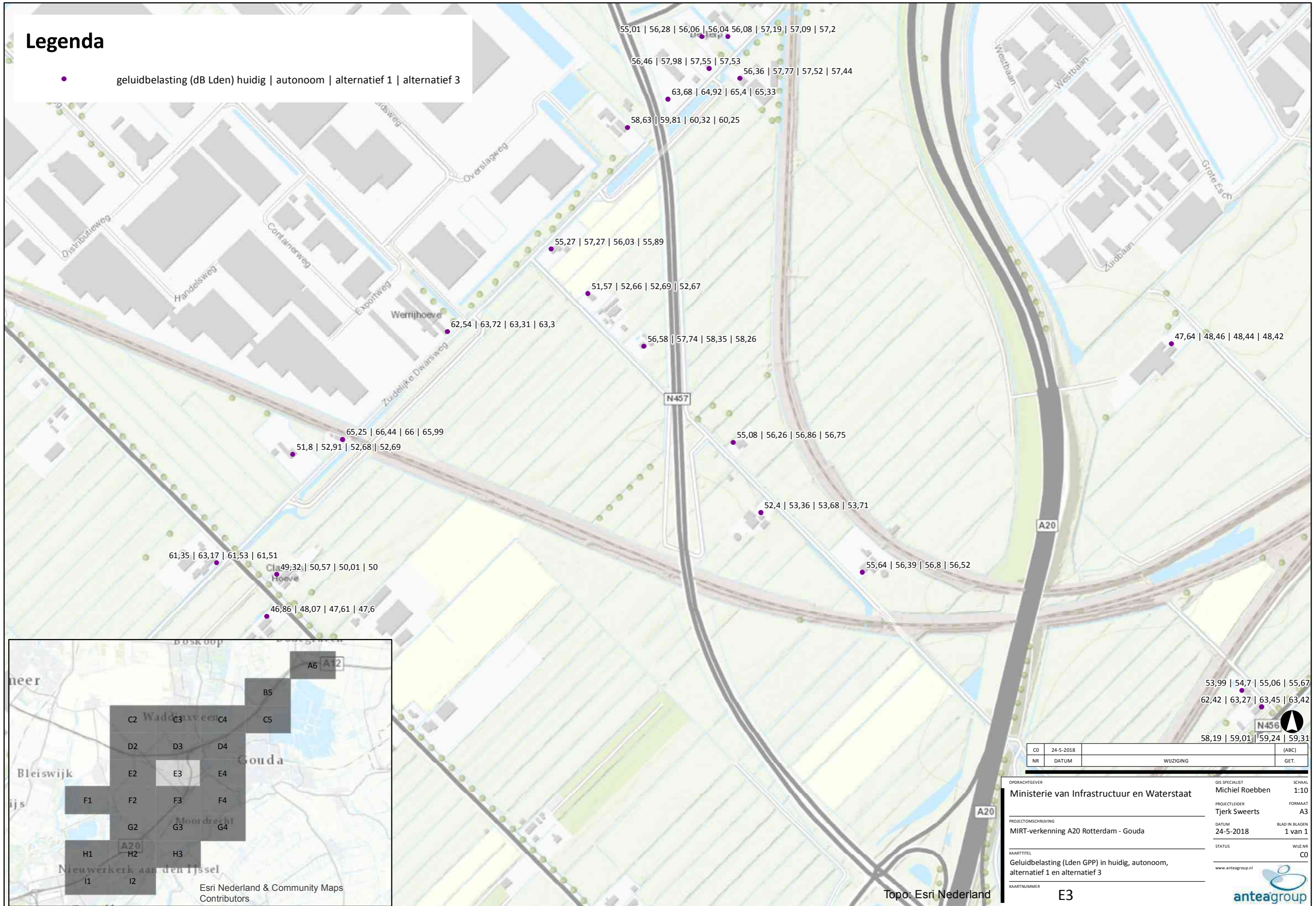
OPDRACHTGEVER	GIS SPECIALIST	SCHAAL
Ministerie van Infrastructuur en Waterstaat	Michiel Roebben	1:10
PROJECTLEIDER	Tjerk Sweerts	FORMAAT
		A3
PROJECTOMSCHRIJVING	DATUM	BLAD IN BLADEN
MIRT-verkenning A20 Rotterdam - Gouda	24-5-2018	1 van 1
KAARTTITEL	STATUS	WIJZ.NR
Geluidbelasting (Lden GPP) in huidig, autonoom, alternatief 1 en alternatief 3		C0
KAARTNUMMER		
E2		

Topo: Esri Nederland



# Legenda

• geluidbelasting (dB Lden) huidig | autonoom | alternatief 1 | alternatief 3



CO	24-5-2018		(ABC)
NR	DATUM	WIJZIGING	GET.

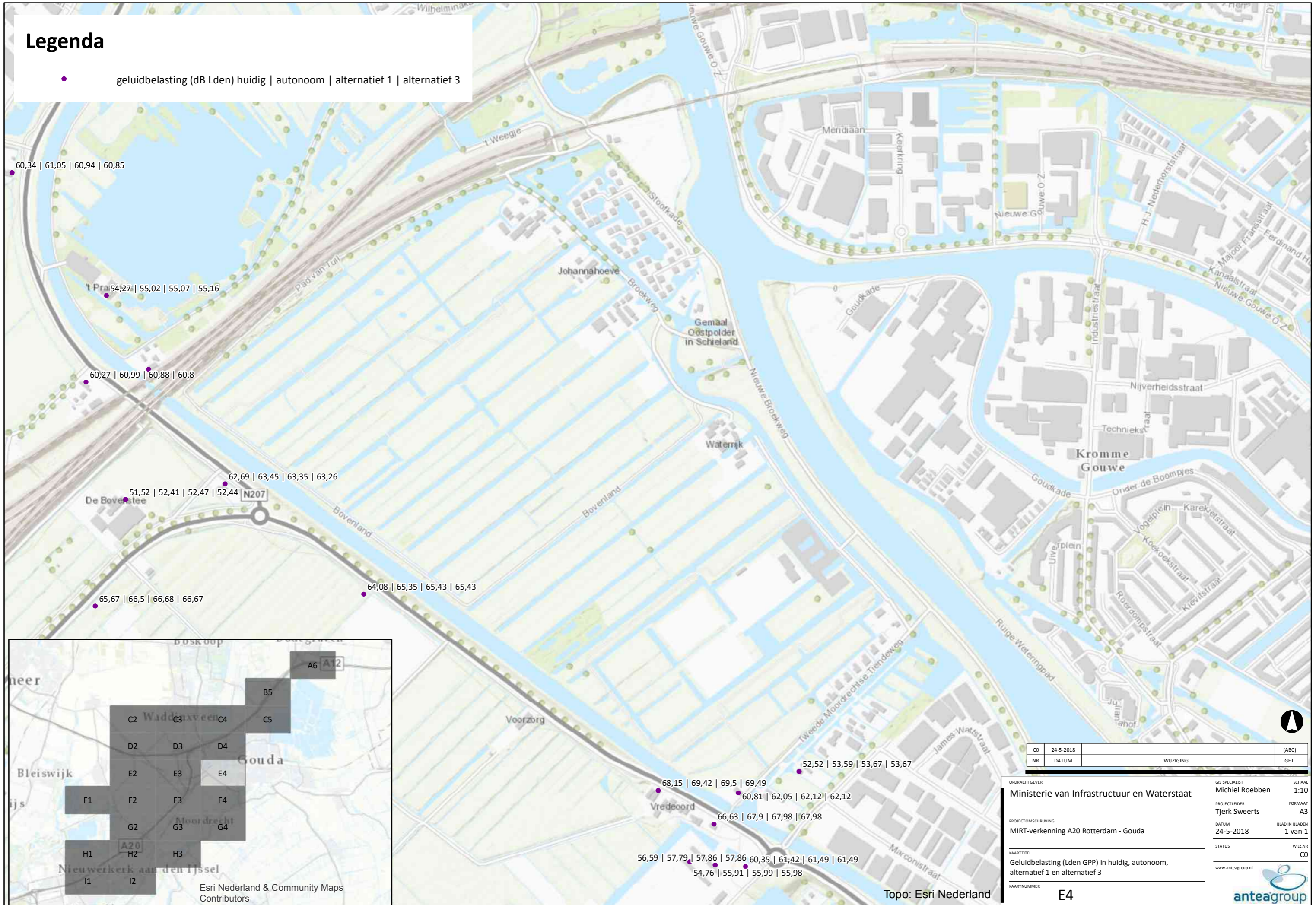
OPDRACHTGEVER: Ministerie van Infrastructuur en Waterstaat  
 GIS SPECIALIST: Michiel Roebben  
 PROJECTLEIDER: Tjerk Sweerts  
 PROJECTOMSCHRIJVING: MIRT-verkenning A20 Rotterdam - Gouda  
 DATUM: 24-5-2018  
 STATUS:   
 KAARTTITEL: Geluidbelasting (Lden GPP) in huidig, autonoom, alternatief 1 en alternatief 3  
 KAARTNUMMER: E3

SCHAAL: 1:10  
 FORMAAT: A3  
 BLAD IN BLADEN: 1 van 1  
 WIJZ.NR: C0  
 www.anteagroup.nl  
 anteagroup

Topo: Esri Nederland

# Legenda

• geluidbelasting (dB Lden) huidig | autonoom | alternatief 1 | alternatief 3



CO	24-5-2018	(ABC)
NR	DATUM	GET.
WUIZING		

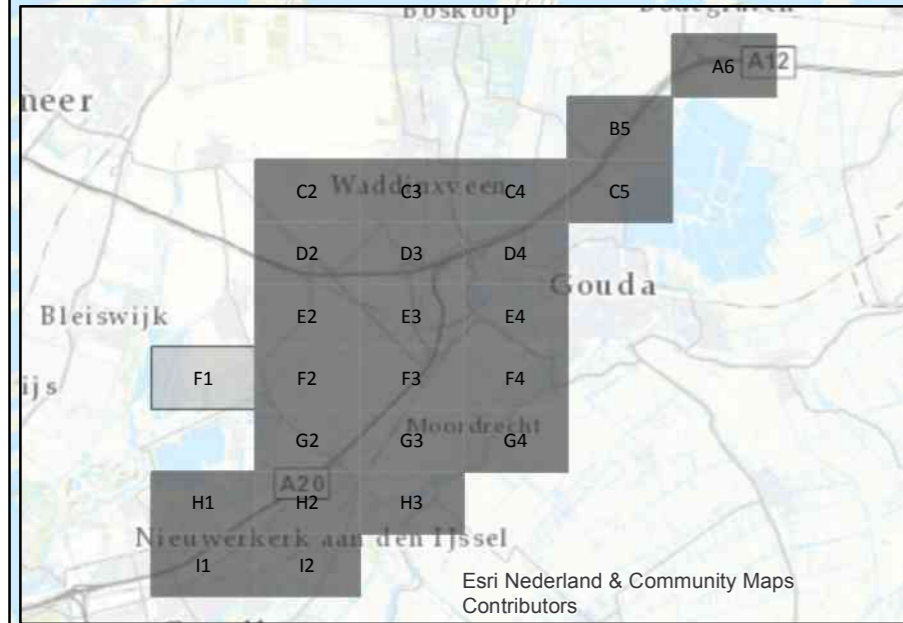
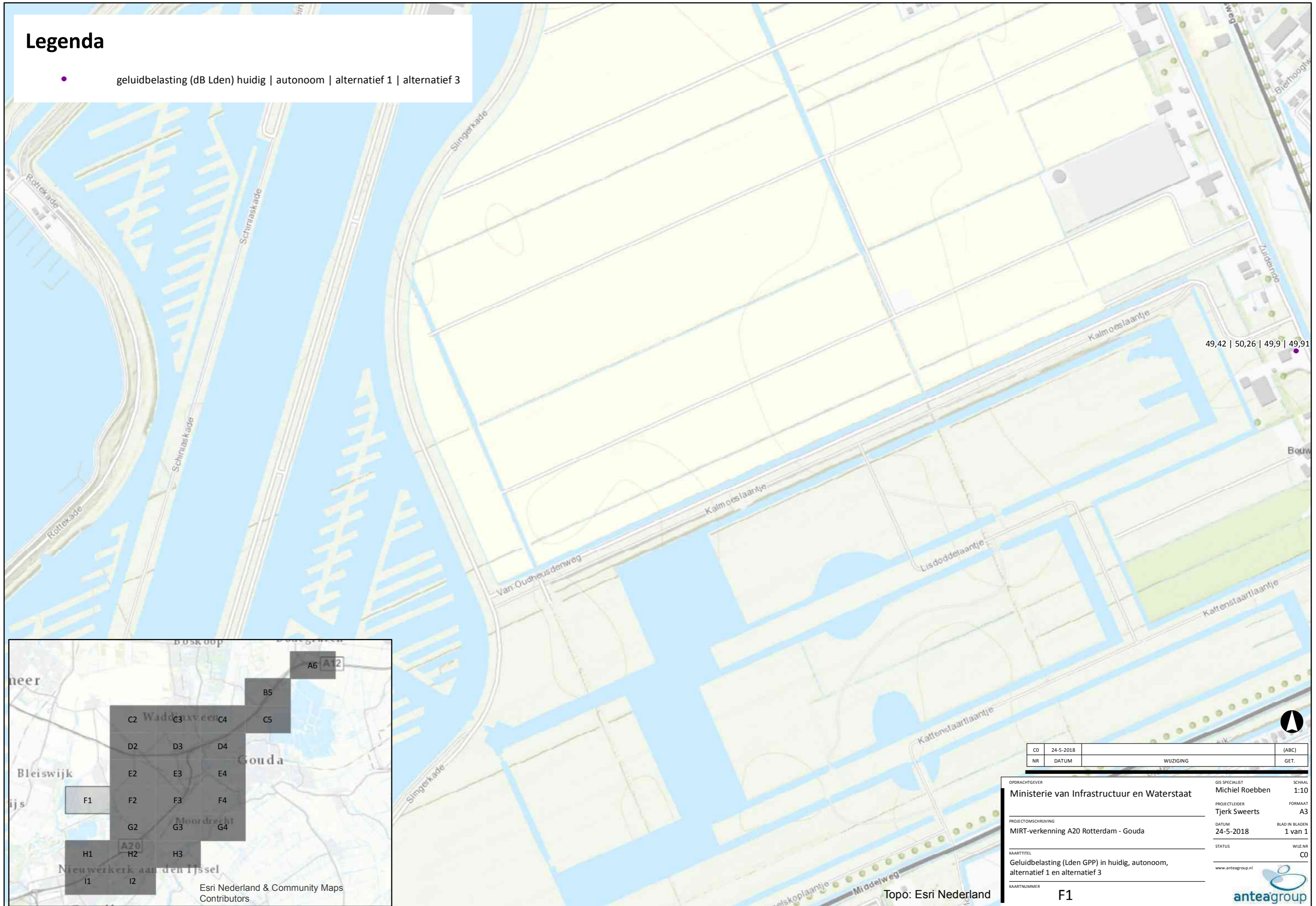
OPDRACHTGEVER	GIS SPECIALIST	SCHAAL
Ministerie van Infrastructuur en Waterstaat	Michiel Roebben	1:10
PROJECTLEIDER	FORMAAT	
Tjerk Sweerts	A3	
PROJECTOMSCHRIJVING	DATUM	BLAD IN BLADEN
MIRT-verkenning A20 Rotterdam - Gouda	24-5-2018	1 van 1
KAARTITEL	STATUS	WUIZ.NR
Geluidbelasting (Lden GPP) in huidig, autonoom, alternatief 1 en alternatief 3		C0
KAARTNUMMER	www.anteagroup.nl	
E4	anteagroup	

Esri Nederland & Community Maps Contributors

Topo: Esri Nederland

# Legenda

• geluidbelasting (dB Lden) huidig | autonoom | alternatief 1 | alternatief 3



CD	24-5-2018		(ABC)
NR	DATUM	WIJZIGING	GET.

OPDRACHTGEVER	GIS SPECIALIST	SCHAAL
Ministerie van Infrastructuur en Waterstaat	Michiel Roebben	1:10
PROJECTLEIDER	FORMAAT	
Tjerk Sweerts	A3	
PROJECTOMSCHRIJVING	DATUM	BLAD NR
MIRT-verkenning A20 Rotterdam - Gouda	24-5-2018	1 van 1
KAARTITEL	STATUS	WIJZ.NR
Geluidbelasting (Lden GPP) in huidig, autonoom, alternatief 1 en alternatief 3		C0
KAARTNUMMER		
F1		

Topo: Esri Nederland



# Legenda

● geluidbelasting (dB Lden) huidig | autonoom | alternatief 1 | alternatief 3

48,17 | 48,92 | 48,53 | 48,54

48,84 | 49,59 | 49,18 | 49,19

58,12 | 58,84 | 58,35 | 58,34

52,77 | 53,48 | 52,97 | 52,97

50,17 | 50,91 | 50,43 | 50,44

55,71 | 56,45 | 55,97 | 55,97

53,75 | 54,65 | 54,26 | 54,28

55,38 | 57,23 | 55,54 | 55,53

52,89 | 54,7 | 52,74 | 52,73

42,08 | 43,34 | 42,53 | 42,55

56,76 | 58,62 | 55,31 | 55,31 | 51,7 | 53,4 | 50,89 | 50,9

41,71 | 43,43 | 41,38 | 41,38

58,08 | 59,99 | 56,53 | 56,53

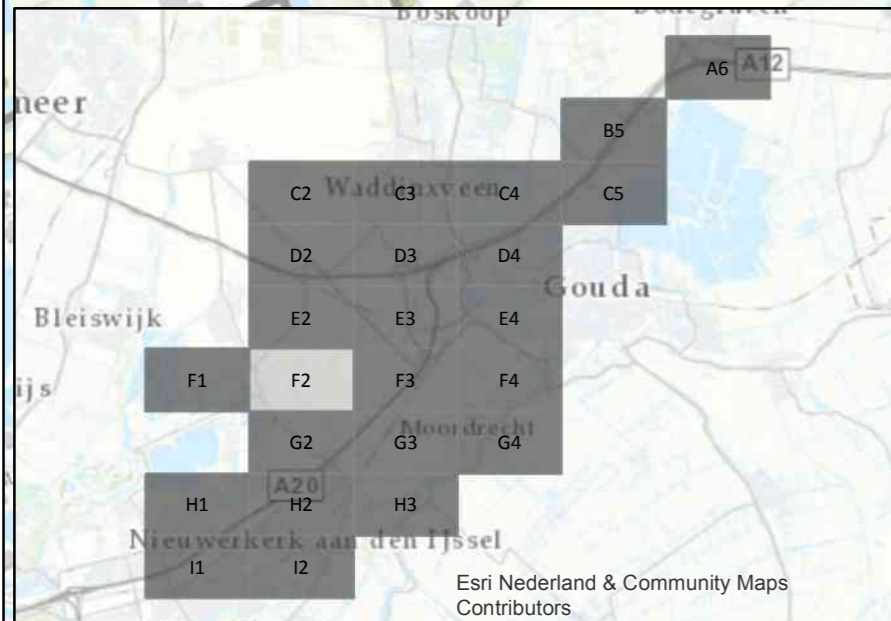
48,2 | 50,14 | 49,16 | 49,16

51,05 | 53,6 | 52,57 | 52,57

60 | 62,88 | 62,2 | 62,2

60,39 | 63,26 | 62,59 | 62,58

66 | 63,07



Esri Nederland & Community Maps Contributors

Topo: Esri Nederland

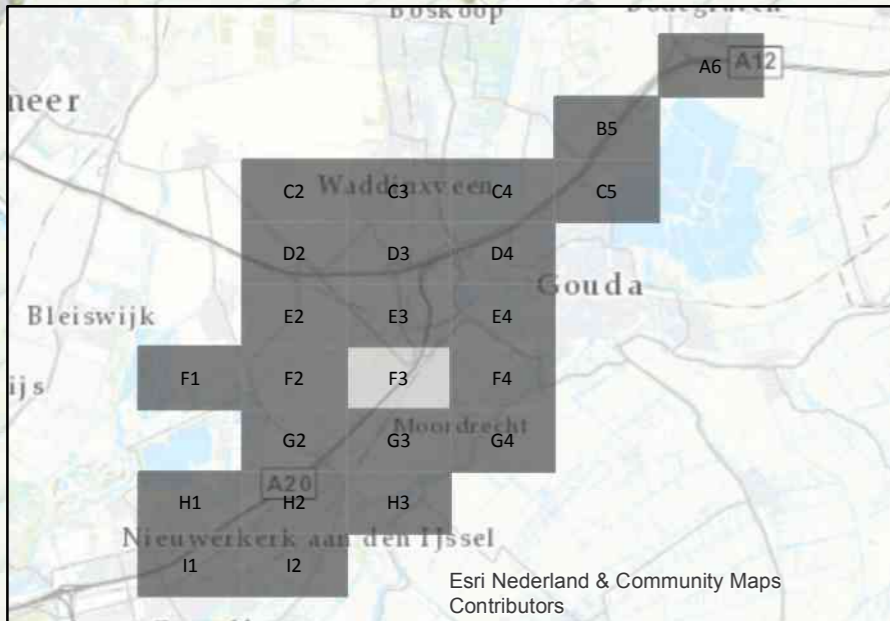
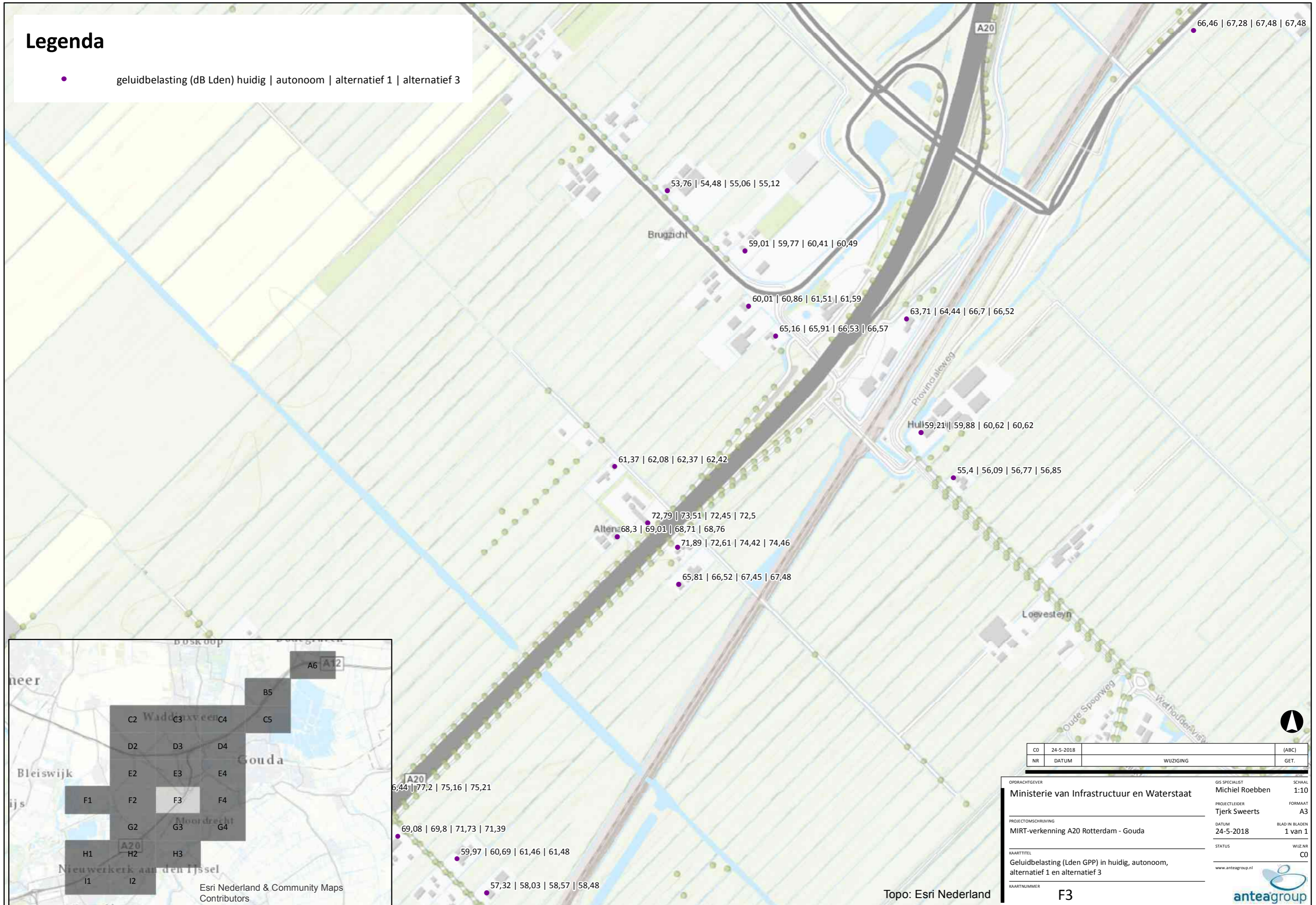
CO	24-5-2018		(ABC)
NR	DATUM	WIJZIGING	GET.

OPDRACHTGEVER	GIS SPECIALIST	SCHAAL
Ministerie van Infrastructuur en Waterstaat	Michiel Roebben	1:10
PROJECTLEIDER	FORMAAT	
Tjerk Sweerts	A3	
PROJECTOMSCHRIJVING	DATUM	BLAD IN BLADEN
MIRT-verkenning A20 Rotterdam - Gouda	24-5-2018	1 van 1
KAARTTITEL	STATUS	WIJZ.NR
Geluidbelasting (Lden GPP) in huidig, autonoom, alternatief 1 en alternatief 3		C0
KAARTNUMMER		
F2		



# Legenda

• geluidbelasting (dB Lden) huidig | autonoom | alternatief 1 | alternatief 3



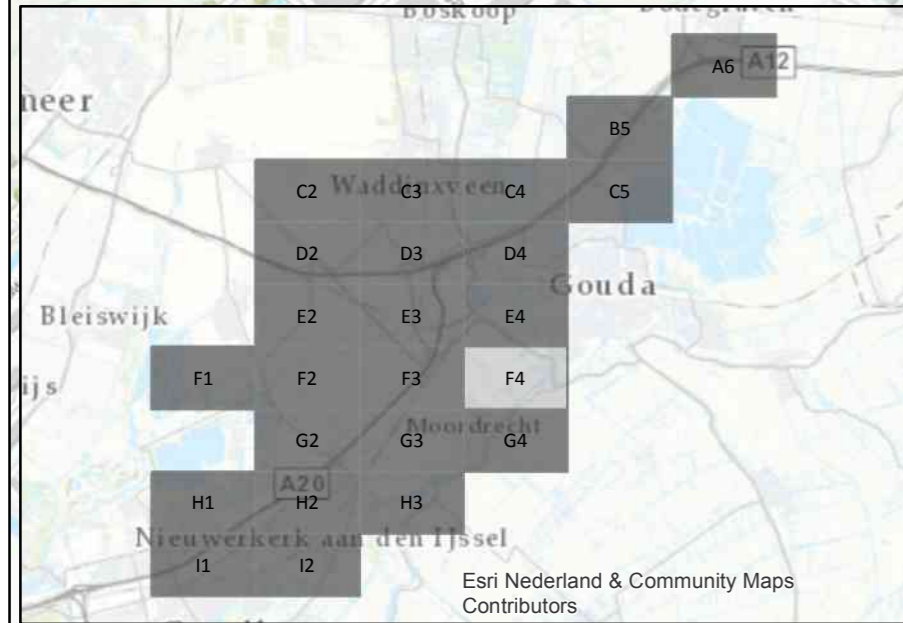
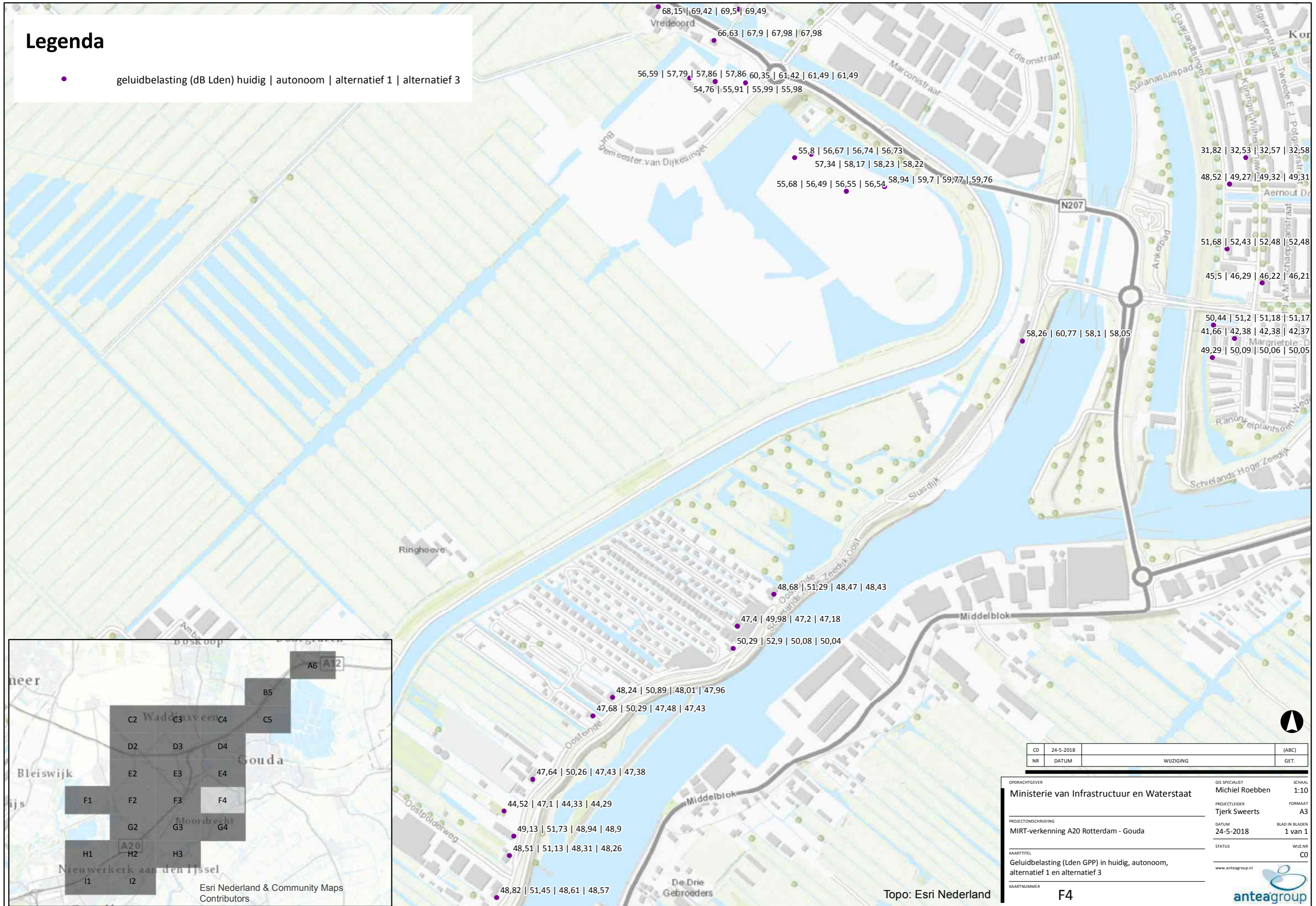
CD	24-5-2018		(ABC)
NR	DATUM	WIJZIGING	GET.

OPDRACHTGEVER	Ministerie van Infrastructuur en Waterstaat	GIS SPECIALIST	Michiel Roebben	SCHAAL	1:10
PROJECTLEIDER	Tjerk Sweerts	FORMAAT	A3		
PROJECTOMSCHRIJVING	MIRT-verkenning A20 Rotterdam - Gouda	DATUM	24-5-2018	BLAD NR	1 van 1
KAARTITEL	Geluidbelasting (Lden GPP) in huidig, autonoom, alternatief 1 en alternatief 3	STATUS		WIJZ.NR	C0
KAARTNUMMER	F3	www.anteagroup.nl			

Topo: Esri Nederland

# Legenda

• geluidbelasting (dB Lden) huidig | autonoom | alternatief 1 | alternatief 3

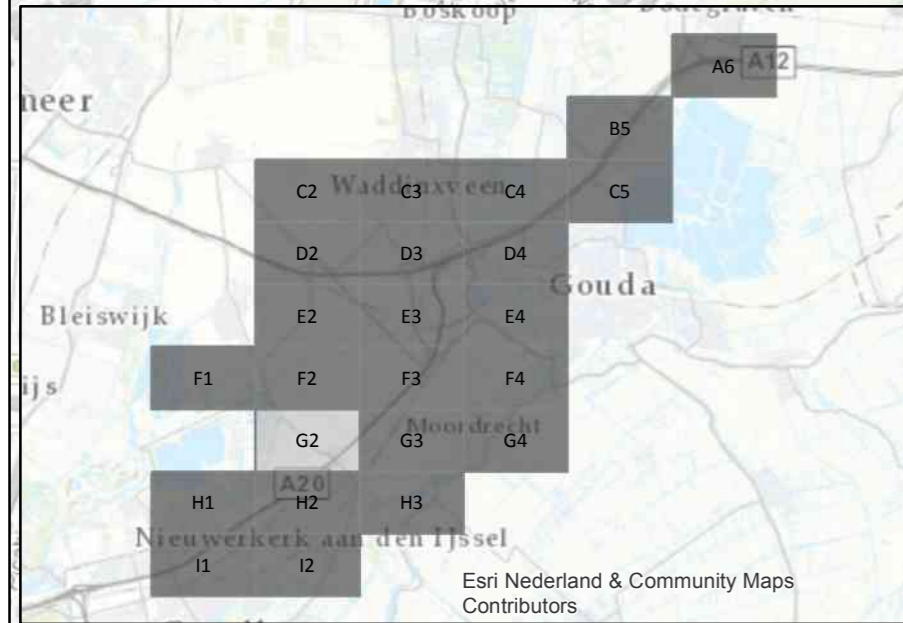


Topo: Esri Nederland



# Legenda

• geluidbelasting (dB Lden) huidig | autonoom | alternatief 1 | alternatief 3



CD	24-5-2018		(ABC)
NR	DATUM	WIJZIGING	GET.

OPDRACHTGEVER	GIS SPECIALIST	SCHAAL
Ministerie van Infrastructuur en Waterstaat	Michiel Roebben	1:10
PROJECTLEIDER	FORMAAT	
Tjerk Sweerts	A3	
PROJECTOMSCHRIJVING	DATUM	BLAD IN BLADEN
MIRT-verkenning A20 Rotterdam - Gouda	24-5-2018	1 van 1
KAARTITEL	STATUS	WIJZ.NR
Geluidbelasting (Lden GPP) in huidig, autonoom, alternatief 1 en alternatief 3		CO
KAARTNUMMER	www.anteagroup.nl	
G2		

C:\Data\416379 A20\revisie 00 - apr 2018\GIS\A20 toetspunten met rekenresultaten.mxd

# Legenda



geluidbelasting (dB Lden) huidig | autonoom | alternatief 1 | alternatief 3

76,44 | 77,2 | 75,16 | 75,21

3 | 71,39

97 | 60,69 | 61,46 | 61,48

57,32 | 58,03 | 58,57 | 58,48

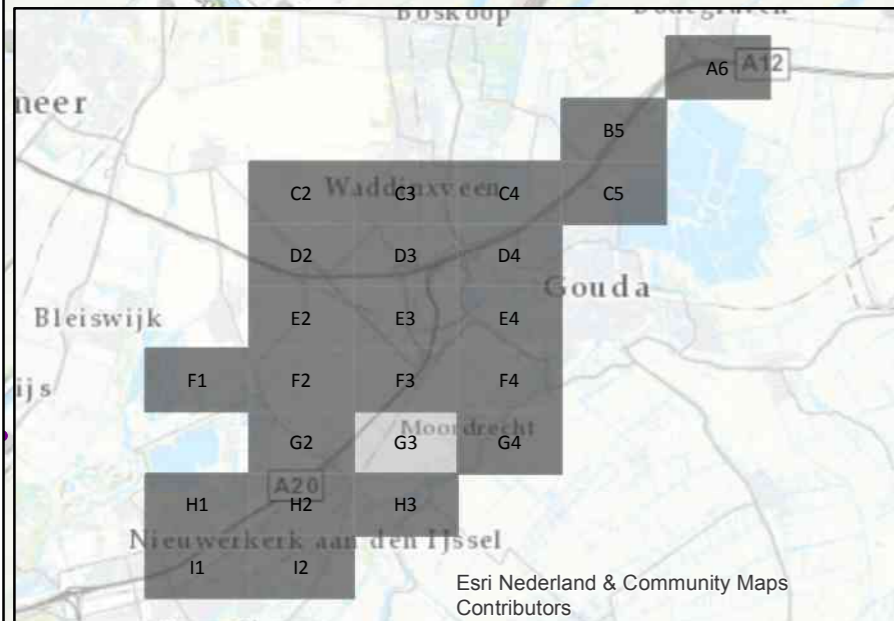
63,12 | 63,84 | 64,76 | 64,8

59,76 | 60,47 | 61,29 | 61,33

55,14 | 55,85 | 56,49 | 56,54

49,22 | 50,66 | 48,29 | 48,27

60,6 | 62,0



CD	24-5-2018		(ABC)
NR	DATUM	WIJZIGING	GET.

OPDRACHTGEVER: **Ministerie van Infrastructuur en Waterstaat**

PROJECTLEIDER: **Tjerk Sweerts**

PROJECTOMSCHRIJVING: **MIRT-verkenning A20 Rotterdam - Gouda**

DATUM: **24-5-2018**

KAARTTITEL: **Geluidbelasting (Lden GPP) in huidig, autonoom, alternatief 1 en alternatief 3**

KAARTNUMMER: **G3**

GIS SPECIALIST: **Michiel Roebben**

PROJECTLEIDER: **Tjerk Sweerts**

DATUM: **24-5-2018**

STATUS: **CO**

SCHAAL: **1:10**

FORMAAT: **A3**

BLAD IN BLADEN: **1 van 1**

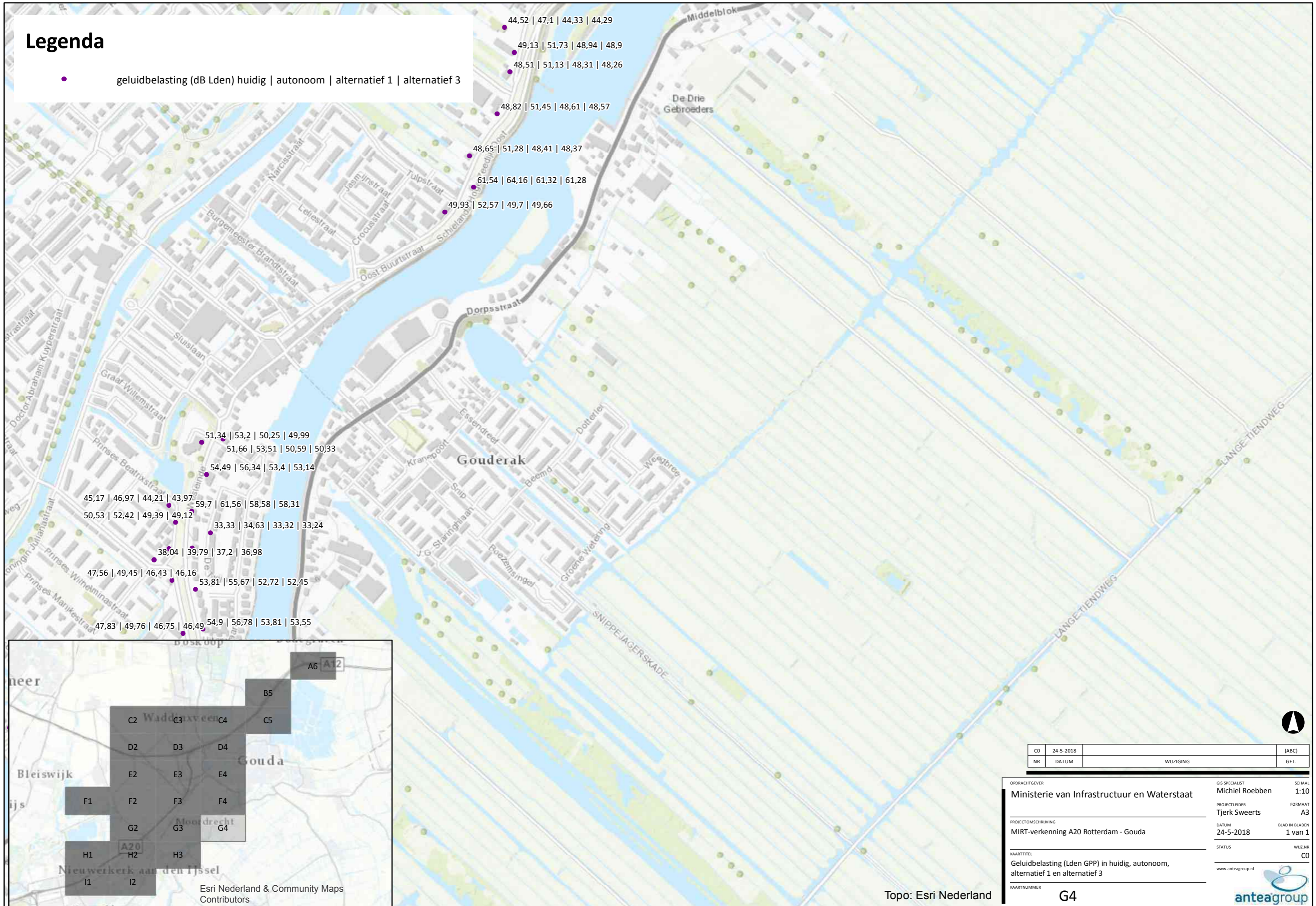
WIJZ.NR: **CO**

www.anteagroup.nl

Topo: Esri Nederland

# Legenda

• geluidbelasting (dB Lden) huidig | autonoom | alternatief 1 | alternatief 3



44,52 | 47,1 | 44,33 | 44,29

49,13 | 51,73 | 48,94 | 48,9

48,51 | 51,13 | 48,31 | 48,26

48,82 | 51,45 | 48,61 | 48,57

48,65 | 51,28 | 48,41 | 48,37

61,54 | 64,16 | 61,32 | 61,28

49,93 | 52,57 | 49,7 | 49,66

51,34 | 53,2 | 50,25 | 49,99

51,66 | 53,51 | 50,59 | 50,33

54,49 | 56,34 | 53,4 | 53,14

45,17 | 46,97 | 44,21 | 43,97

50,53 | 52,42 | 49,39 | 49,12

59,7 | 61,56 | 58,58 | 58,31

33,33 | 34,63 | 33,32 | 33,24

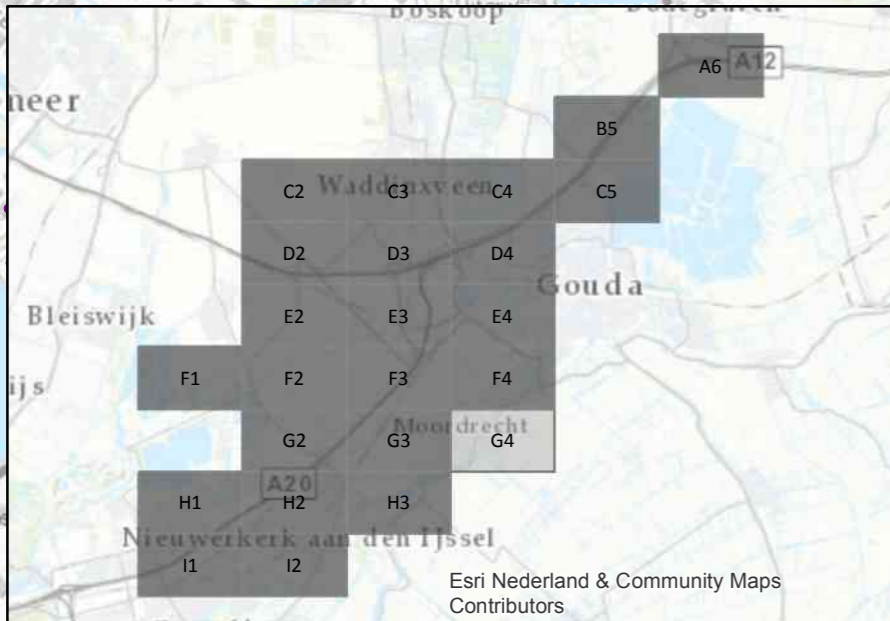
38,04 | 39,79 | 37,2 | 36,98

47,56 | 49,45 | 46,43 | 46,16

53,81 | 55,67 | 52,72 | 52,45

47,83 | 49,76 | 46,75 | 46,49

54,9 | 56,78 | 53,81 | 53,55



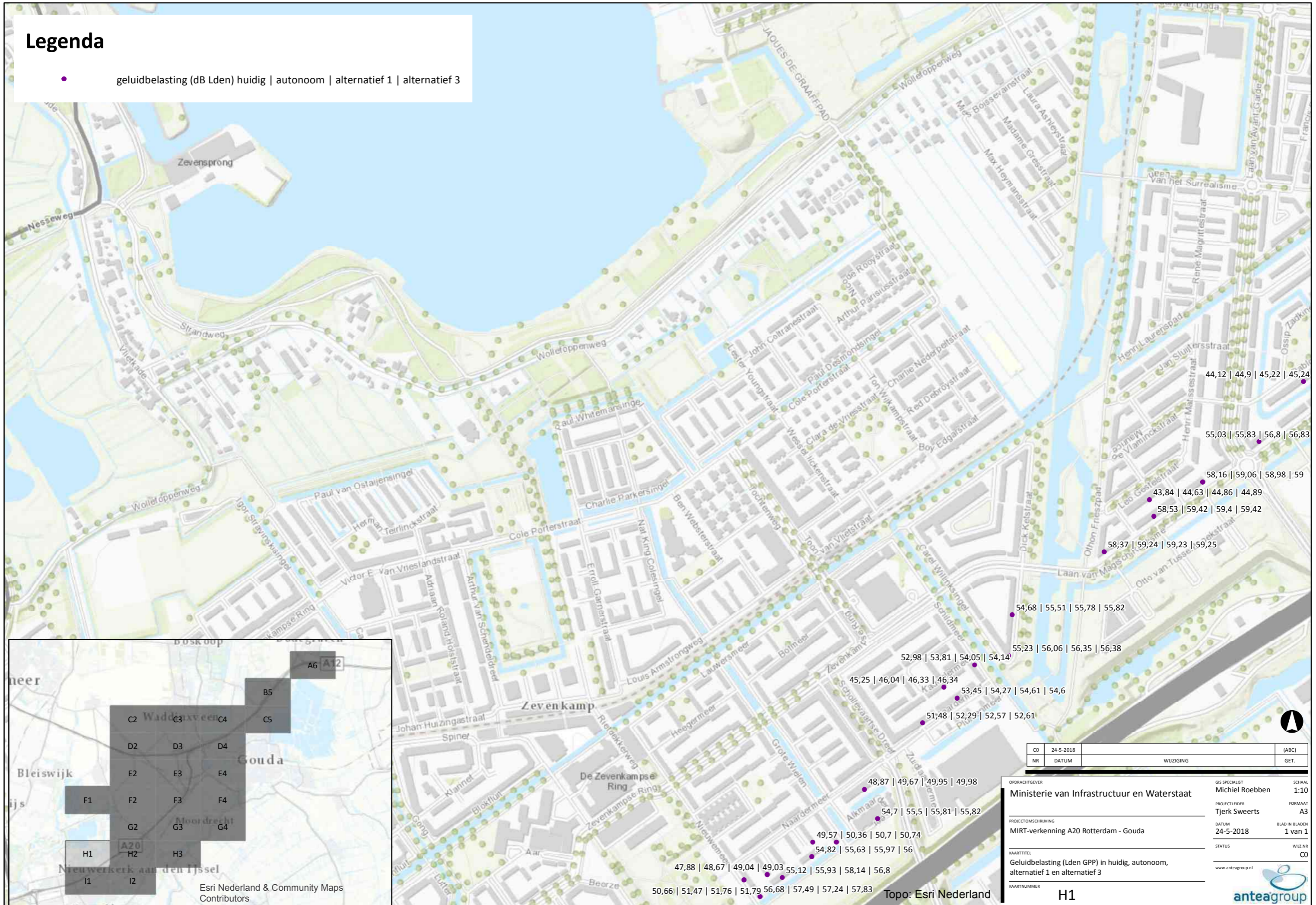
CO	24-5-2018	(ABC)
NR	DATUM	GET.
WUIZIGING		

OPDRACHTGEVER	GIS SPECIALIST	SCHAAL
Ministerie van Infrastructuur en Waterstaat	Michiel Roebben	1:10
PROJECTLEIDER	FORMAAT	
Tjerk Sweerts	A3	
PROJECTOMSCHRIJVING	DATUM	BLAD IN BLADEN
MIRT-verkenning A20 Rotterdam - Gouda	24-5-2018	1 van 1
KAARTITEL	STATUS	WUIZ.NR
Geluidbelasting (Lden GPP) in huidig, autonoom, alternatief 1 en alternatief 3		CO
KAARTNUMMER	www.anteagroup.nl	
G4	anteagroup	

Topo: Esri Nederland

# Legenda

• geluidbelasting (dB Lden) huidig | autonoom | alternatief 1 | alternatief 3



CD	24-5-2018		(ABC)
NR	DATUM	WIJZIGING	GET.

OPDRACHTGEVER: **Ministerie van Infrastructuur en Waterstaat**

PROJECTLEIDER: **Tjerk Sweerts**

PROJECTOMSCHRIJVING: **MIRT-verkenning A20 Rotterdam - Gouda**

DATUM: **24-5-2018**

KAARTITEL: **Geluidbelasting (Lden GPP) in huidig, autonoom, alternatief 1 en alternatief 3**

KAARTNUMMER: **H1**

GIS SPECIALIST: **Michiel Roebben**

PROJECTLEIDER: **Tjerk Sweerts**

DATUM: **24-5-2018**

STATUS: **1 van 1**

SCHAAL: **1:10**

FORMAAT: **A3**

BLAD IN BLADEN: **1 van 1**

WIZ.NR: **CO**

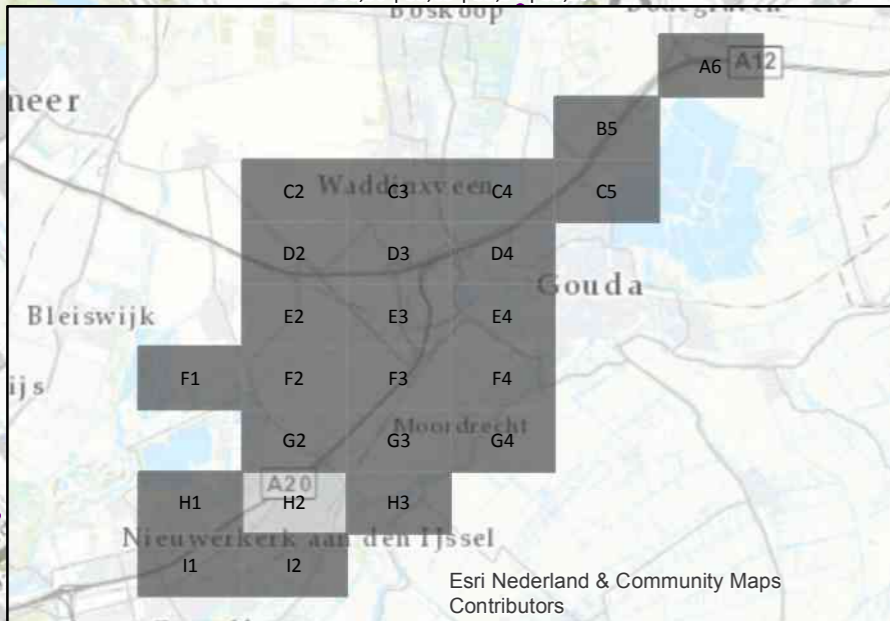
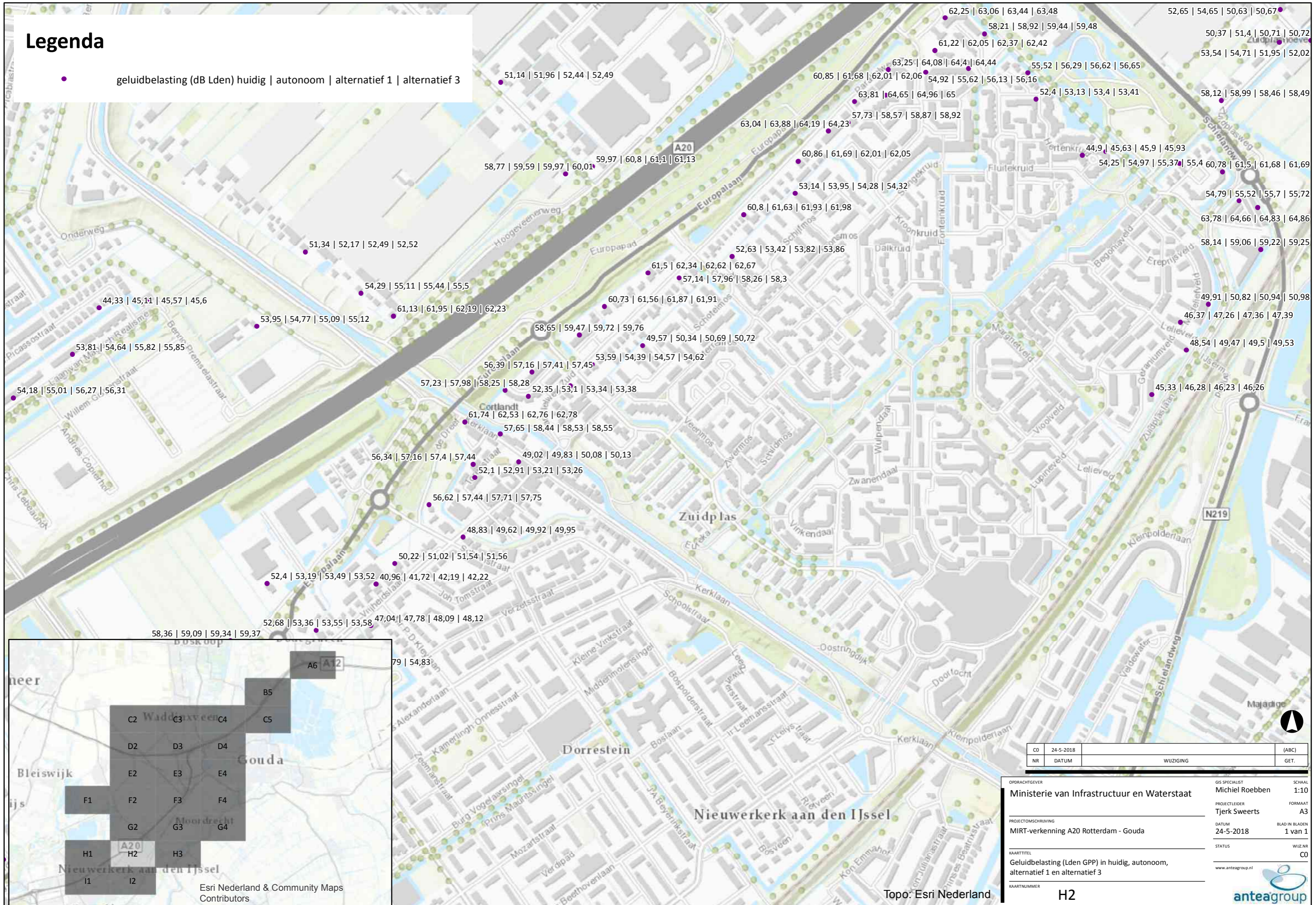
www.anteagroup.nl

Esri Nederland & Community Maps Contributors

Topo: Esri Nederland

# Legenda

● geluidbelasting (dB Lden) huidig | autonoom | alternatief 1 | alternatief 3



CD	24-5-2018		(ABC)
NR	DATUM	WIJZIGING	GET.

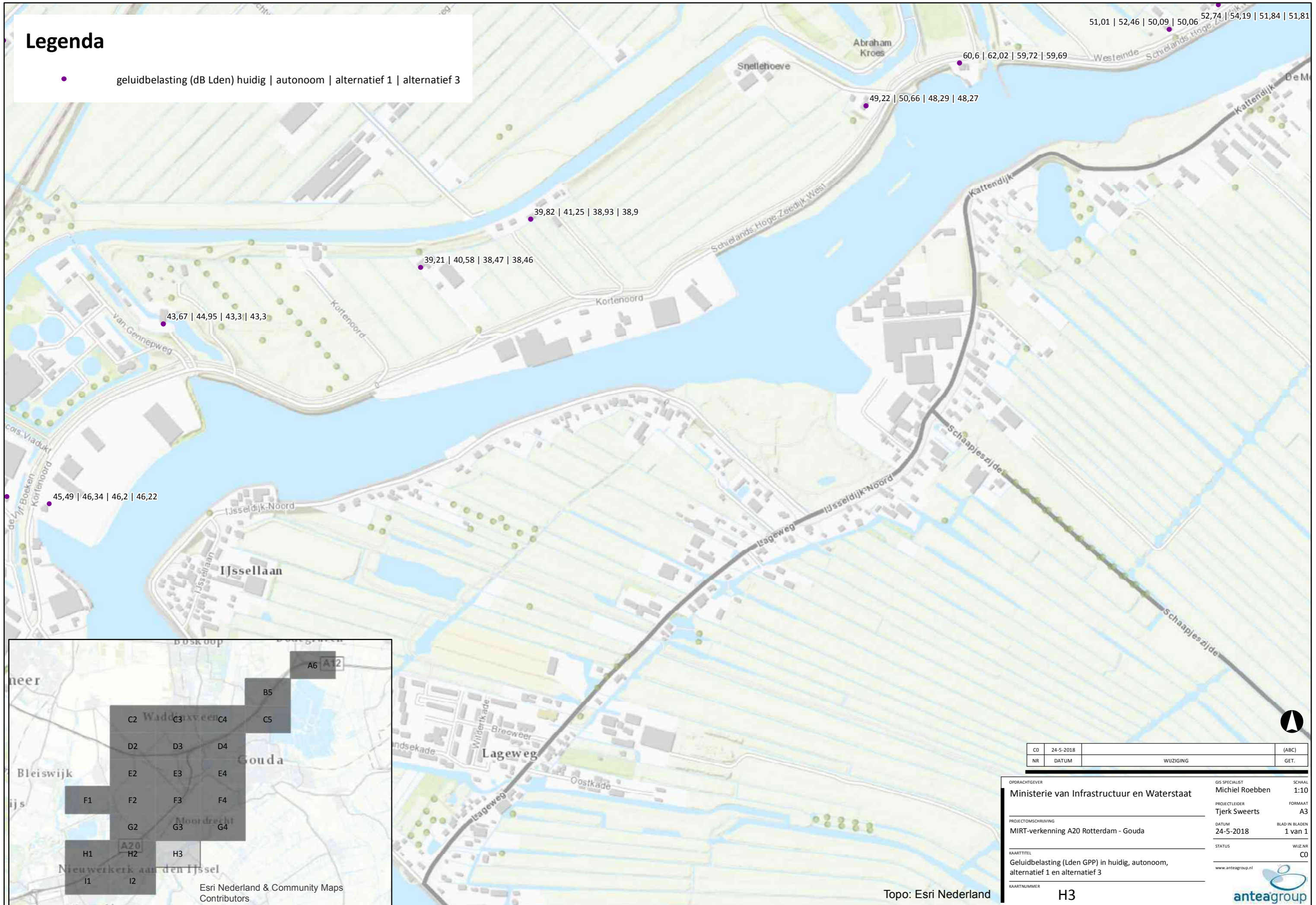
OPDRACHTGEVER <b>Ministerie van Infrastructuur en Waterstaat</b>	GIS SPECIALIST Michiel Roebben	SCHAAL 1:10
PROJECTLEIDER Tjerk Sweerts	FORMAAT A3	
PROJECTOMSCHRIJVING MIRT-verkenning A20 Rotterdam - Gouda	DATUM 24-5-2018	BLAD NR 1 van 1
KAARTITEL Geluidbelasting (Lden GPP) in huidig, autonoom, alternatief 1 en alternatief 3	STATUS	WIJZ NR C0
KAARTNUMMER <b>H2</b>		

Esri Nederland & Community Maps Contributors

Topo: Esri Nederland

# Legenda

• geluidbelasting (dB Lden) huidig | autonoom | alternatief 1 | alternatief 3



51,01 | 52,46 | 50,09 | 50,06 | 52,74 | 54,19 | 51,84 | 51,81

60,6 | 62,02 | 59,72 | 59,69

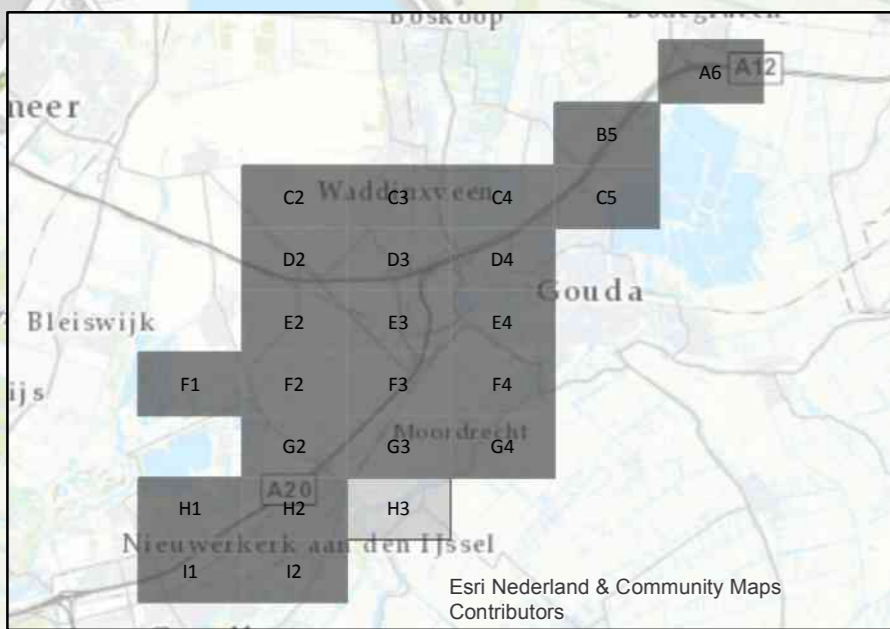
49,22 | 50,66 | 48,29 | 48,27

39,82 | 41,25 | 38,93 | 38,9

39,21 | 40,58 | 38,47 | 38,46

43,67 | 44,95 | 43,3 | 43,3

45,49 | 46,34 | 46,2 | 46,22



CD	24-5-2018	(ABC)
NR	DATUM	GET.

OPDRACHTGEVER	GIS SPECIALIST	SCHAAL
Ministerie van Infrastructuur en Waterstaat	Michiel Roebben	1:10
PROJECTLEIDER	FORMAAT	
Tjerk Sweerts	A3	
PROJECTOMSCHRIJVING	DATUM	BLAD IN BLADEN
MIRT-verkenning A20 Rotterdam - Gouda	24-5-2018	1 van 1
KAARTTITEL	STATUS	WIJZ.NR
Geluidbelasting (Lden GPP) in huidig, autonoom, alternatief 1 en alternatief 3		C0
KAARTNUMMER		
H3		

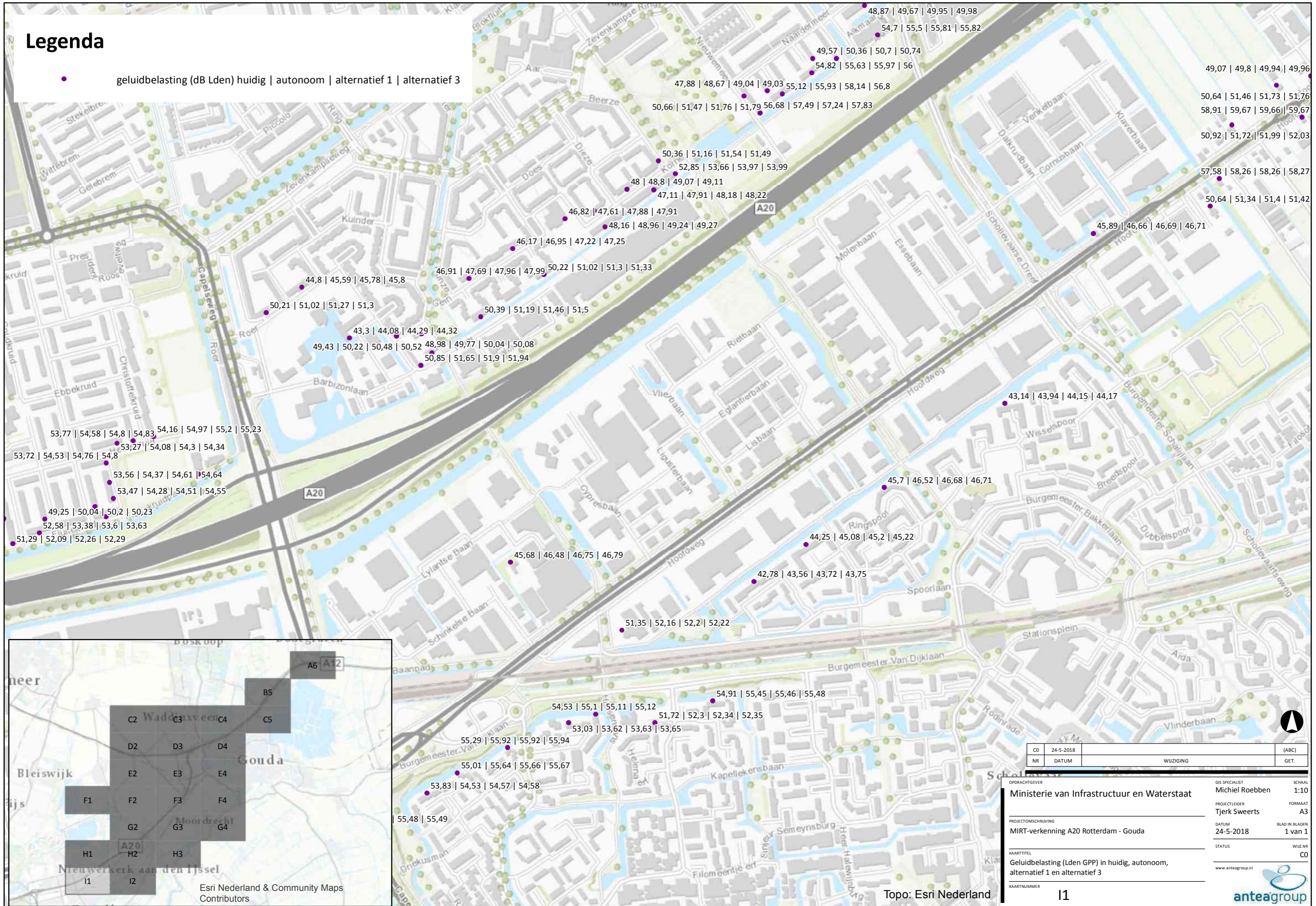
Topo: Esri Nederland

Esri Nederland & Community Maps Contributors



# Legenda

• geluidbelasting (dB Lden) huidig | autonoom | alternatief 1 | alternatief 3



CO	24-5-2018		(ABC)
NR	DATUM	WIJZIGING	GET.

OPDRACHTGEVER	GIS SPECIALIST	SCHAAL
Ministerie van Infrastructuur en Waterstaat	Michiel Roebben	1:10
PROJECTLEIDER	FORMAAT	
Tjerk Sweerts	A3	
PROJECTOMSCHRIJVING	DATUM	BLAD NR
MIRT-verkenning A20 Rotterdam - Gouda	24-5-2018	1 van 1
KAARTITEL	STATUS	WIJZ.NR
Geluidbelasting (Lden GPP) in huidig, autonoom, alternatief 1 en alternatief 3		CO

KAARTNUMMER **I1**

www.anteagroup.nl

Esri Nederland & Community Maps Contributors

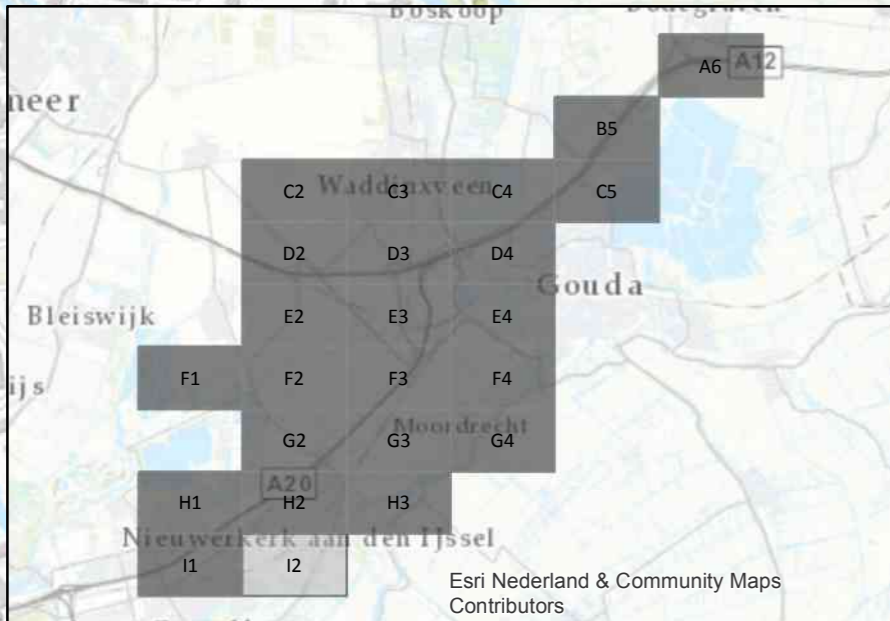
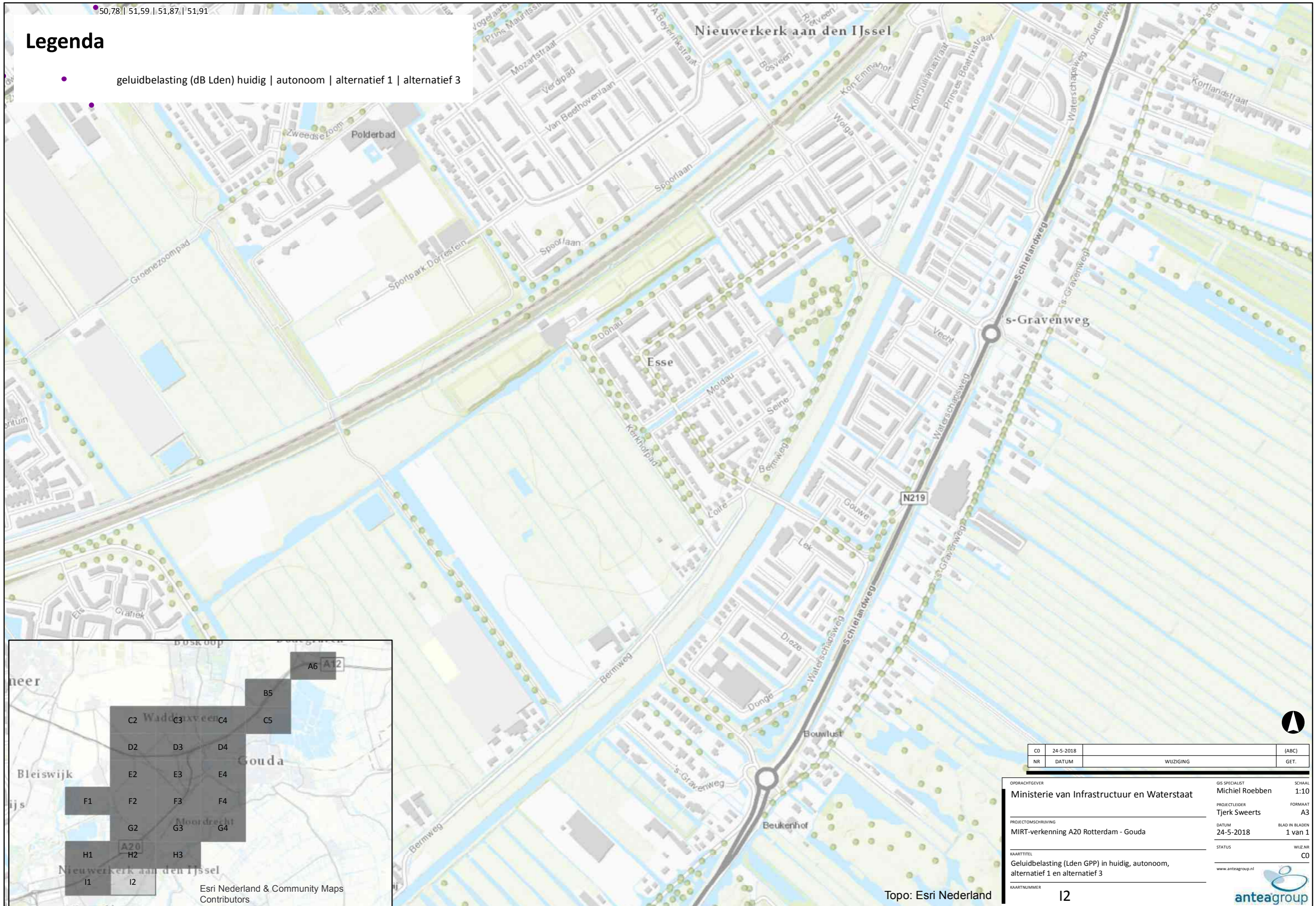
Topo: Esri Nederland

C:\Data\416379 A20\revisie 00 - apr 2018\GIS\A20 toetspunten met rekenresultaten.mxd

50,78 | 51,59 | 51,87 | 51,91

# Legenda

• geluidbelasting (dB Lden) huidig | autonoom | alternatief 1 | alternatief 3



Esri Nederland & Community Maps Contributors

Topo: Esri Nederland

CO	24-5-2018		(ABC)
NR	DATUM	WIJZIGING	GET.

OPDRACHTGEVER	GIS SPECIALIST	SCHAAL
Ministerie van Infrastructuur en Waterstaat	Michiel Roebben	1:10
PROJECTLEIDER	Tjerk Sweerts	FORMAAT
		A3
PROJECTOMSCHRIJVING	DATUM	BLAD IN BLADEN
MIRT-verkenning A20 Rotterdam - Gouda	24-5-2018	1 van 1
KAARTITEL	STATUS	WIJZ.NR
Geluidbelasting (Lden GPP) in huidig, autonoom, alternatief 1 en alternatief 3		CO
KAARTNUMMER		
12		

